

2016

GMINNY PROGRAM REWITALIZACJI

**Dla Gminy Iwkowa
na lata 2016 – 2024**



PODSTAWA FORMALNA OPRACOWANIA

Podstawą opracowania jest umowa nr 86/U/2015 zawarta w dniu 29 lipca 2016r.,
pomiędzy gminą Iwkowa z siedzibą:

Iwkowa 468
32 – 861 Iwkowa
tel. (14) 68-44-010
fax (14) 68-44-060
e-mail: gmina@iwkowa.pl
<http://iwkowa.pl/>

a

GRANT FINANCE PROJECT
Os. Piastów 1b/17
31-623 Kraków
Tel. 575 291 506
e-mail: grantfinanceproject@gmail.com
<http://www.gfproject.com.pl/>

SPIS TREŚCI

I. Gminny Program Rewitalizacji – wprowadzenie	5
1. Słownik pojęć dotyczących rewitalizacji.....	6
2. Wnioskodawca powstania Gminnego Programu Rewitalizacji	8
3. Zasady tworzenia Gminnego Programu Rewitalizacji	9
II. Dokumenty strategiczne i planistyczne wyznaczające	13
kierunki rozwoju – powiązanie programu z dokumentami	13
strategicznymi i planistycznymi na poziomie kraju, regionu i gminy	13
1. Powiązanie celów programu z dokumentami na poziomie kraju	13
2. Powiązanie celów programu z dokumentami na poziomie regionu/województwa	15
3. Powiązanie celów programu z dokumentami na poziomie powiatu i gminy.....	18
III. Pogłębiona diagnoza obszarów rewitalizacji	24
w przestrzeni gminy Iwkowa.....	24
1. Metodologia wyboru obszaru zdegradowanego i obszaru rewitalizacji	24
2. Analiza wskaźnikowa w podziale na poszczególne sfery.....	25
3. Metodologia wyboru obszaru rewitalizacji	27
4. Pogłębiona analiza obszaru rewitalizacji.....	28
4.1 Podobszar nr 1 – Dobrociesz	29
4.2 Podobszar nr 2 – Iwkowa	34
4.3 Podobszar nr 3 – Porąbka Iwkowska	39
5. Wskazanie kluczowych potrzeb rewitalizacyjnych	42
IV. Założenia Gminnego Programu Rewitalizacji	44
1. Wizja stanu obszaru po przeprowadzeniu rewitalizacji	44
2. Cele rewitalizacji.....	45
V. Opis przedsięwzięć rewitalizacyjnych	50
1. Lista projektów	50
2. Zestawienie projektów głównych inwestycyjnych (karty projektów)	51
3. Zestawienie projektów głównych miękkich (karty projektów)	62
5. Inne przedsięwzięcia rewitalizacyjne	65
6. Wskaźniki Gminnego Programu Rewitalizacji	66
VI. Ramy finansowe Gminnego Programu Rewitalizacji	71
1. Ramy finansowe Programu Rewitalizacji	71
2. Potencjalne źródła finansowania projektów rewitalizacyjnych	72
3. Mechanizmy integrowania działań oraz przedsięwzięć rewitalizacyjnych	78
VII. System realizacji (wdrażania) i monitoringu Gminnego.....	82

Programu Rewitalizacji	82
1. System wdrażania programu.....	82
2. Monitoring Gminnego Programu Rewitalizacji	86
3. Ocena (ewaluacja) Gminnego Programu Rewitalizacji.....	89
4. System wprowadzania zmian w programie rewitalizacji /procedury uaktualniania.....	90
5. Ocena oddziaływania na środowisko Gminnego Programu Rewitalizacji.....	91
IX. Partycypacja społeczna	92
1. Partycypacja społeczna na etapie delimitacji obszaru zdegradowanego i rewitalizacji.....	92
2. Partycypacja społeczna na etapie prac nad GPR.....	95
3. Partycypacja społeczna na etapie wdrażania i oceny GPR.....	97
4. Dodatkowe konsultacje w ramach uzupełnień GPR.....	100
IX. Określenie niezbędnych zmian	102
1. Określenie niezbędnych zmian w uchwałach.....	102
2. Zmiany w zakresie planowania i zagospodarowania przestrzennego.....	102
3. Wykaz niezbędnych pozwoleń i opinii.....	103
X. Podsumowanie.....	105
Materiały i dokumenty źródłowe	106
Spis tabel	108
Spis rycin.....	108
Spis zdjęć	109
Spis wykresów	109

Załączniki:

Delimitacja Obszarów Zdegradowanych w Przestrzeni Gminy Iwkowa

Załącznik graficzny przedstawiający podstawowe kierunki zmian funkcjonalno-przestrzennych obszaru rewitalizacji.

I. Gminny Program Rewitalizacji – wprowadzenie



Przedmiotem poniższego opracowania jest dokument o nazwie Gminny Program Rewitalizacji dla Gminy Iwkowa na lata 2016-2024. Zapewnia on integrację działań: władzy samorządowej, społeczności lokalnej i innych uczestników (w tym: organizacji pozarządowych, przedsiębiorców), mających na celu wyprowadzenie danego obszaru zdegradowanego z sytuacji kryzysowej oraz stworzenie warunków do jego dalszego rozwoju.

Dokument przygotowany został w oparciu o założenia “Narodowego Planu Rewitalizacji 2022” oraz ustawy o rewitalizacji z dnia 9 października 2015r., która weszła w życie w dniu 18 listopada 2015r. Na podstawie rozpoznania terenu gminy Iwkowa, a także diagnozy problemów funkcjonalno-przestrzennych, technicznych, gospodarczych, środowiskowych i społecznych we współpracy ze społecznością terenów zdegradowanych oraz z zaangażowaniem wszystkich interesariuszy tych obszarów, zdefiniowano obszar wymagający rewitalizacji i wytyczono najistotniejsze zadania składające się na ten proces. Działania planowane do podjęcia w ramach Gminnego Programu Rewitalizacji Gminy Iwkowa realizują cel główny NPR 2022 oraz MliR/H2014-2020/20(01)/07/2015, poprzez poprawę funkcjonalności i ładu przestrzennego wyznaczonym obszarom gminy, a przez to podniesienie standardów życia jego mieszkańcom w wymiarze funkcjonalno-przestrzennym, technicznym, społecznym, gospodarczym i środowiskowym.

Szeroka partycypacja społeczna i współdecydowanie mieszkańców o kształcie Gminnego Programu Rewitalizacji było nadrzędnym celem dla koordynatorów procesu. To właśnie mieszkańcy mają największą wiedzę na temat potrzeb i problemów swojego otoczenia, a zatem to oni są najlepszym źródłem informacji dla lokalnych władz o tym, co trzeba zrobić, aby stworzyć lepsze warunki życia w gminie. Analizując cały proces należy podkreślić, iż w sposób kompleksowy dotykał on w równej mierze zarówno zagadnień społecznych, jak i ekonomicznych, przestrzennych, technicznych, środowiskowych i kulturowych. Tak prowadzony proces tworzenia Programu pozwolił wybrać te obszary i działania rewitalizacyjne, które koncentrują się na najbardziej zdegradowanych obszarach w gminie.

1. Słownik pojęć dotyczących rewitalizacji

Rewitalizacja – Rewitalizacja stanowi proces wyprowadzania ze stanu kryzysowego obszarów zdegradowanych, prowadzony w sposób kompleksowy, poprzez zintegrowane działania na rzecz lokalnej społeczności, przestrzeni i gospodarki, skoncentrowane terytorialnie, prowadzone przez interesariuszy rewitalizacji na podstawie gminnego programu rewitalizacji.

Interesariuszami rewitalizacji, zwanymi dalej „interesariuszami”, są w szczególności:

- 1) mieszkańcy obszaru rewitalizacji oraz właściciele, użytkownicy wieczystości nieruchomości i podmioty zarządzające nieruchomościami znajdującymi się na tym obszarze, w tym spółdzielnie mieszkaniowe, wspólnoty mieszkaniowe i towarzystwa budownictwa społecznego;
- 2) mieszkańcy gminy inni niż wymienieni w pkt 1;
- 3) podmioty prowadzące lub zamierzające prowadzić na obszarze gminy działalność gospodarczą;
- 4) podmioty prowadzące lub zamierzające prowadzić na obszarze gminy działalność społeczną, w tym organizacje pozarządowe i grupy nieformalne;
- 5) jednostki samorządu terytorialnego i ich jednostki organizacyjne;
- 6) organy władzy publicznej;
- 7) podmioty, inne niż wymienione w pkt 6, realizujące na obszarze rewitalizacji uprawnienia Skarbu Państwa. (Ustawa z dn. 9 października 2015 o Rewitalizacji, art. 2)

Obszar zdegradowany – Obszar gminy znajdujący się w stanie kryzysowym z powodu koncentracji negatywnych zjawisk społecznych, w szczególności bezrobocia, ubóstwa, przestępczości, niskiego poziomu edukacji lub kapitału społecznego, a także niewystarczającego poziomu uczestnictwa w życiu publicznym i kulturalnym, można wyznaczyć jako obszar zdegradowany w przypadku występowania na nim ponadto co najmniej jednego z następujących negatywnych zjawisk:

- 1) gospodarczych – w szczególności niskiego stopnia przedsiębiorczości, słabej kondycji lokalnych przedsiębiorstw lub
- 2) środowiskowych – w szczególności przekroczenia standardów jakości środowiska, obecności odpadów stwarzających zagrożenie dla życia, zdrowia ludzi lub stanu środowiska, lub
- 3) przestrzenno-funkcjonalnych – w szczególności niewystarczającego wyposażenia w infrastrukturę techniczną i społeczną lub jej złego stanu technicznego, braku dostępu do podstawowych usług lub ich niskiej jakości, niedostosowania rozwiązań urbanistycznych do zmieniających się funkcji obszaru, niskiego poziomu obsługi komunikacyjnej, niedoboru lub niskiej jakości terenów publicznych, lub
- 4) technicznych – w szczególności degradacji stanu technicznego obiektów budowlanych, w tym o przeznaczeniu mieszkaniowym, oraz niefunkcjonowaniu rozwiązań technicznych umożliwiających

efektywne korzystanie z obiektów budowlanych, w szczególności w zakresie energooszczędności i ochrony środowiska. (Ustawa z dn. 9 października 2015 o Rewitalizacji, art. 9).

Obszar rewitalizacji – obszar obejmujący całość lub część obszaru zdegradowanego, cechującego się szczególną koncentracją negatywnych zjawisk, na którym, z uwagi na istotne znaczenie dla rozwoju lokalnego, zamierza się prowadzić rewitalizację. Obszar rewitalizacji może być podzielony na podobszary, w tym podobszary nieposiadające ze sobą wspólnych granic, lecz nie może obejmować terenów większych niż 20% powierzchni gminy oraz zamieszkałych przez więcej niż 30% mieszkańców gminy. W skład obszaru rewitalizacji mogą wejść tereny przemysłowe (w tym portowe i powydobywcze), powojkowe lub pokolejowe, wyłącznie w przypadku, gdy przewidziane dla nich działania są ściśle powiązane z celami rewitalizacji dla danego obszaru rewitalizacji. (Ustawa z dn. 9 października 2015 o Rewitalizacji, art. 10).

Specjalna Strefa Rewitalizacji – wyznaczana na obszarze rewitalizacji w drodze uchwały przez radę gminy. Specjalną strefę rewitalizacji ustanawia się w celu zapewnienia sprawnej realizacji przedsięwzięć rewitalizacyjnych, na okres nie dłuższy niż 10 lat, bez możliwości przedłużenia. Wniosek o ustanowienie specjalnej strefy rewitalizacji składa się po uchwaleniu gminnego programu rewitalizacji i zgodnie z jego ustaleniami. (Ustawa z dn. 9 października 2015 o Rewitalizacji, art. 25).

Program Rewitalizacji - inicjowany, opracowany i uchwalony przez radę gminy, wieloletni program działań w sferze społecznej oraz gospodarczej lub przestrzenno-funkcjonalnej lub technicznej lub środowiskowej, zmierzający do wyprowadzenia obszarów rewitalizacji ze stanu kryzysowego oraz stworzenia warunków do ich zrównoważonego rozwoju, stanowiący narzędzie planowania, koordynowania i integrowania różnorodnych aktywności w ramach rewitalizacji. (wytyczne MIR z dnia 03.07.2015r.)

Projekt Rewitalizacyjny - zaplanowany w programie rewitalizacji i ukierunkowany na osiągnięcie jego celów albo logicznie powiązany z treścią i celami programu rewitalizacji, zgłoszony do objęcia albo objęty współfinansowaniem UE z jednego z funduszy strukturalnych albo Funduszu Spójności w ramach programu operacyjnego. Wynikanie projektu rewitalizacyjnego z programu rewitalizacji oznacza zatem albo wskazanie (wymienienie) go wprost w programie rewitalizacji albo określenie go w ogólnym (zbiorczym) opisie innych, uzupełniających rodzajów działań rewitalizacyjnych. (wytyczne MIR z dnia 03.07.2015 r.).

2. Wnioskodawca powstania Gminnego Programu Rewitalizacji

Głównym wnioskodawcą powstania Gminnego Programu Rewitalizacji na lata 2016-2024 jest Gmina Iwkowa. Jako Jednostka Samorządu Terytorialnego podejmuje działania zmierzające do rozwoju obszarów zdegradowanych, które znajdują się w jej granicach administracyjnych. Koordynatorem rewitalizacji jest Urząd Gminy w Iwkowej. Oznacza to, że ma decydujący głos w wielu sprawach dotyczących obszaru zdegradowanego i koordynuje przygotowanie oraz opiniowanie projektów uchwał rady gminy i zarządzeń Wójta odnoszących się do obszaru rewitalizowanego. Wójt gminy przy współpracy z poszczególnymi jednostkami samorządu, a także podmiotami publicznymi różnych szczebli będzie sprawował nadzór nad prawidłowym procesem powstania Gminnego Programu Rewitalizacyjnego. Wobec powyższego Rada Gminy w Iwkowej jako organ przyjmujący Gminny Program Rewitalizacji w formie uchwały, będzie nadzorować jego realizację i osiągnięte rezultaty.

Do głównych zadań wnioskodawcy powstania Gminnego Programu Rewitalizacji należeć będzie:

- prognozowanie budżetu gminy, z uwzględnieniem projektów rewitalizacyjnych;
- przygotowanie oraz realizacja projektów;
- nadzór nad procesem aplikacyjnym o środki zewnętrzne do wybranych funduszy na zadania własne;
- koordynowanie procesów rewitalizacji na terenie gminy;
- współpraca z interesariuszami i partnerami programu;
- stałe sprawdzanie dostępnych funduszy na zadania zapisane w Gminnym Programie Rewitalizacji;
- monitoring i ewaluacja realizacji zadań objętych programem rewitalizacji;
- prowadzenie działań promocyjnych i informacyjnych.

Jednym z etapów tworzenia Gminnego Programu Rewitalizacji jest zaplanowanie przez społeczeństwo ścieżki wyjścia z sytuacji kryzysowej ujętej jako zespół projektów rewitalizacyjnych które wspólnie zając się i łącząc swe efekty wpływają na poprawę sytuacji zdegradowanego obszaru. Działania w postaci projektów rewitalizacyjnych powinny być spójne, integrując współpracę w kilku obszarach: społecznego, funkcjonalno-przestrzennego, gospodarczego, technicznego, środowiskowego oraz prowadzić wspólnie do poprawy jakości życia mieszkańców, przywrócenia ładu przestrzennego, ożywienia gospodarczego i prowadzić do odbudowy i wzmocnienia więzi społecznych. Ponadto działania te powinny wpisywać się za pośrednictwem efektów swoich działań w całość planów strategicznych gminy, takich jak „Strategia rozwoju gminy” czy „Strategia rozwiązywania problemów społecznych”.

3. Zasady tworzenia Gminnego Programu Rewitalizacji

Założony etap opracowywania dokumentu jakim jest Gminny Program Rewitalizacji, to zastosowanie szeregu zasad ściśle powiązanych ze sobą, a mianowicie: partycypacja społeczna, dokładna diagnoza, kompleksowość, koncentracja, komplementarność, a także planowanie w oparciu o realnie możliwe do uzyskania środki finansowe. Należy również pamiętać, że proces rewitalizacji (ujęty w definicji) został przedstawiony jako przedsięwzięcie całościowe (na rzecz lokalnej społeczności, przestrzeni i gospodarki), skoncentrowane terytorialnie i prowadzone we współpracy z lokalną społecznością, w sposób zaplanowany oraz zintegrowany. Dlatego w procesie tworzenia Gminnego Programu Rewitalizacyjnego zastosowano poniższe zasady, które stanowią trzon niniejszego dokumentu:

1). Partycypacja społeczna – to nieodłączny element procesu rewitalizacji, stanowiący podstawę wszelkich działań na każdym założonym etapie tego procesu. Udział wszystkich interesariuszy w wypracowaniu Gminnego Programu Rewitalizacji można określić jako wystarczający i szeroki, rozpoczynając od informacji o działaniach władz lokalnych, poprzez współudział w podejmowaniu wszelkich decyzji o kierunkach interwencji, kończąc na aktywnym uczestnictwie w projektach. Olbrzymi wkład w przygotowaniu oraz wdrażaniu programu ma nie tylko społeczność lokalna, ale również organizacje pozarządowe, przedsiębiorcy, jak i ogólnie przyjęte społeczeństwo obszarów zdegradowanych.

Partycypacja społeczna w tworzeniu Gminnego Programu Rewitalizacji ma swoje miejsce na etapie diagnozy sytuacji kryzysowej na obszarach zdegradowanych, jak również na etapie identyfikacji możliwych rozwiązań (identyfikacja głównych problemów, propozycja działań rewitalizacyjnych). W związku z tym wypracowane i przyjęte założenia muszą być utrzymane, a następnie konsekwentnie wdrożone przez społeczność lokalną obszaru gminy Iwkowa, która będzie w ten sposób potwierdzać swój czynny wkład w wypracowanie skutecznej struktury rewitalizacyjnej.

Przygotowanie, prowadzenie i ocena rewitalizacji, w sposób zapewniający aktywny udział interesariuszy, w tym poprzez uczestnictwo w konsultacjach społecznych oraz w pracach Komitetu Rewitalizacji, polegają w szczególności na:

- 1) poznaniu potrzeb i oczekiwań interesariuszy oraz dążeniu do spójności planowanych działań z tymi potrzebami i oczekiwaniami;
- 2) prowadzeniu, skierowanych do interesariuszy, działań edukacyjnych i informacyjnych o procesie rewitalizacji, w tym o istocie, celach, zasadach prowadzenia rewitalizacji, wynikających z ustawy, oraz o przebiegu tego procesu;

- 3) inicjowaniu, umożliwianiu i wspieraniu działań służących rozwijaniu dialogu między interesariuszami oraz ich integracji wokół rewitalizacji;
- 4) zapewnieniu udziału interesariuszy w przygotowaniu dokumentów dotyczących rewitalizacji, w szczególności gminnego programu rewitalizacji;
- 5) wspieraniu inicjatyw zmierzających do zwiększania udziału interesariuszy w przygotowaniu i realizacji gminnego programu rewitalizacji;
- 6) zapewnieniu w czasie przygotowania, prowadzenia i oceny rewitalizacji możliwości wypowiedzenia się przez interesariuszy.

Przeprowadzone konsultacje społeczne i współpraca partnerska w ramach programu rewitalizacji:

- Strona internetowa Urzędu Gminy w Iwkowej,
- Spotkania konsultacyjne,
- Sesja Rady Gminy Iwkowa,
- Wyłożenie do publicznego wglądu projektu Gminnego Programu Rewitalizacji, (w siedzibie gminy oraz na stronie internetowej na wskazany okres czasu), w celu składania uwag i spostrzeżeń.

Narzędzia wykorzystane przy konsultacjach społecznych:

- Ankiety,
- Bezpośrednie rozmowy z interesariuszami,
- Formularz uwag.

(Szczegółowy opis dotyczący partycypacji społecznej znajduje się w rozdziale *VIII. Partycypacja społeczna*).

2). Diagnoza – szczegółową diagnozę sytuacji kryzysowej, mogącej gwarantować osiągnięcie sukcesu przeprowadzono w ramach prac nad Gminnym Programem Rewitalizacji. Dokument o nazwie „Delimitacja obszarów zdegradowanych w przestrzeni gminy Iwkowa”, który stanowi załącznik do niniejszego dokumentu, został przygotowany w oparciu o analizę najbardziej istotnych czynników z punktu widzenia rozwoju gminy opierających się na wytycznych zawartych w ustawie z dnia 9 października 2015 r. o rewitalizacji. Zawiera on porównywalne dane pozwalające na obiektywną i wnikliwą analizę obszarów wymagających kompleksowego wsparcia. Analiza zjawisk kryzysowych została przeprowadzona z uwzględnieniem sfery społecznej, sfery funkcjonalno-przestrzennej, sfery technicznej, sfery gospodarczej i sfery środowiskowej. Skalę negatywnych zjawisk odzwierciedlają wyniki analizy oraz mierniki rozwoju opisujące powyższe sfery, które wskazują na niski poziom rozwoju lub dokumentują silną dynamikę spadku poziomu rozwoju. Pozwoliły one określić zasięg

terytorialny obszarów zdegradowanych, w których występuje największa koncentracja problemów. (Szczegółową diagnozę sytuacji kryzysowej stanowi załącznik do GPR – „*Delimitacja obszarów zdegradowanych w przestrzeni Gminy Iwkowa*”).

3). Kompleksowość – rewitalizacja ogólnie ujmuje działania w sposób kompleksowy (z uwzględnieniem projektów rewitalizacyjnych współfinansowanych ze środków EFRR, EFS, FS oraz innych zarówno publicznych jak i prywatnych) tak, aby nie pomijać aspektu społecznego, ekonomicznego, technicznego, przestrzennego i środowiskowego związanego zarówno z obszarem zdegradowanym, jak i jego otoczeniem. Program złożony jest z wielu różnorodnych projektów, które warunkują osiągnięcie kompleksowości interwencji. W projekcie wyeliminowano realizację wybiórczych inwestycji, nastawionych jedynie na szybki efekt poprawy estetyki przestrzeni, które nie skutkują zmianami strukturalnymi na obszarze zdegradowanym. (Kompleksowość została ujęta w kartach projektów).

4). Koncentracja – działania rewitalizacyjne dotyczą terenów o istotnym znaczeniu dla rozwoju gminy, obejmujących całość lub część zdiagnozowanego obszaru zdegradowanego i dotkniętych największą skalą problemów i negatywnych zjawisk kryzysowych. (Koncentracja została ujęta w kartach projektów).

5). Komplementarność projektów rewitalizacyjnych – projekty zaproponowane w ramach programu cechują się komplementarnością w różnych wymiarach, a w szczególności:

- **Przestrzenną** – komplementarność przestrzenna w Gminnym Programie Rewitalizacji Gminy Iwkowa została zapewniona dzięki skupieniu projektów wybranych do realizacji na wyznaczonym obszarze rewitalizacji. Obszar rewitalizacji i obszar zdegradowany w gminie został wyznaczony po przeprowadzeniu dogłębnej analizy wskaźnikowej przy zasięgnięciu opinii przedstawicieli zainteresowanych środowisk oraz samych mieszkańców gminy, dzięki czemu można mówić o trafności działań na danym terenie. Wszystkie podstawowe projekty rewitalizacyjne skupiają się na obszarze rewitalizacji i są z nim ściśle powiązane. Stanowią one odpowiedź na główne problemy dla tego terenu. Dzięki ich realizacji pozytywne skutki widoczne będą na całym obszarze, ponieważ wiele z nich dotyczy działań podejmowanych dla miejsc lub obiektów użyteczności publicznej, przez co korzystać z nich będą mogli mieszkańcy obszaru, całej gminy jak i regionu. Ich realizacja będzie zapobiegać przenoszeniu się różnych problemów na dalsze obszary gminy.

- **Problemową** – w Gminnym Programie Rewitalizacji Gminy Iwkowa zapewniona została także komplementarność problemowa. Wybrane do realizacji przedsięwzięcia rewitalizacyjne są ze sobą wzajemnie powiązane, a także wzajemnie się dopełniają. Zadania infrastrukturalne, związane z renowacją bądź przebudową zniszczonych budynków użyteczności publicznej zakładają prowadzenie tam działań o charakterze społecznym (kulturalnym, integracyjnym, aktywizującym mieszkańców). Dodatkowo w celu wykazania komplementarności karty proponowanych przedsięwzięć rewitalizacyjnych zawierają prognozowane rezultaty oraz informację na temat oddziaływania zadania w odniesieniu do pięciu sfer. Będzie to przeciwdziało fragmentaryzacji zadań, a rewitalizacja uzyska kompleksowy charakter.

- **Proceduralno – instytucjonalną** – za realizację Gminnego Programu Rewitalizacji Gminy Iwkowa odpowiada Operator ds. Rewitalizacji. Jest to odpowiednia komórka funkcjonująca w ramach obecnych struktur Urzędu Gminy, powołana przez Wójta. Umieszczenie Operatora ds. Rewitalizacji w ramach obecnych struktur zapewni skuteczne zarządzanie programem oraz pozwoli na kontynuację i uzupełnienie działań podejmowanych w ramach realizacji polityk publicznych. Określenie odpowiednich instrumentów zarządzania i wdrażania opisane zostało w kolejnych rozdziałach. Operator ds. Rewitalizacji będzie pełnił rolę wykonawczą i zarządczą programu, jednak w celu zapewnienia jak największej efektywności działań realizacja zadań zlecona będzie odpowiednim jednostkom i podmiotom, które posiadają ku temu jak najlepsze kompetencje, np. zadania społeczne będą realizowane przy współpracy Gminnego Ośrodka Pomocy Społecznej.

- **Międzyokresową** – Gminny Program Rewitalizacji Gminy Iwkowa zwraca także uwagę na zachowanie ciągłości programowej. Przedsięwzięcia podejmowane w poprzednich okresach programowych mają swoją ciągłość i kontynuację w obecnym dokumencie. Wnioski wyciągnięte z realizacji poprzednich działań rewitalizacyjnych pozwolą na jeszcze bardziej efektywne wykorzystanie środków i możliwości w obecnej perspektywie finansowej.

- **Źródeł finansowania** – Projekty, które zostały zapisane w Gminnym Programie Rewitalizacji Gminy Iwkowa mają zapewnione finansowanie z różnych źródeł, które wzajemnie się uzupełniają i łączą, w tym EFRR, EFS, FS, środki publiczne. Ponadto projekty zapisane w dokumencie dają również możliwość włączenia środków prywatnych w finansowanie procesów rewitalizacji.

II. Dokumenty strategiczne i planistyczne wyznaczające kierunki rozwoju – powiązanie programu z dokumentami strategicznymi i planistycznymi na poziomie kraju, regionu i gminy



Gminny Program Rewitalizacji dla gminy Iwkuwa jest zgodny i spójny z założeniami dokumentów strategicznych i planistycznych na poziomie krajowym, regionalnym i gminnym, odnoszących się do problematyki rewitalizacji. Wykaz powiązań Gminnego Programu Rewitalizacji gminy Iwkuwa z innymi dokumentami przedstawia matryca logiczna załączona w poniższych podrozdziałach.

1. Powiązanie celów programu z dokumentami na poziomie kraju

Tabela 1. Powiązanie celów program z dokumentami na poziomie kraju

<p>Strategia Rozwoju Kraju 2020</p>	<p>Głównym celem strategii jest podniesienie poziomu i jakości życia mieszkańców Polski, poszczególnych obywateli i rodzin.</p> <p>1) Obszar strategiczny - II. Konkurencyjna gospodarka.</p> <ul style="list-style-type: none"> • II.4. Rozwój kapitału ludzkiego. • II. 4.1. Zwiększanie aktywności zawodowej. • II. 4.2. Poprawa jakości kapitału ludzkiego. <p>2) Obszar strategiczny - III. Spójność społeczna i terytorialna.</p> <ul style="list-style-type: none"> • III.1. Integracja społeczna. • III.1.1. Zwiększenie aktywności osób wykluczonych i zagrożonych wykluczeniem społecznym. • III.1.2. Zmniejszenie ubóstwa w grupach najbardziej nim zagrożonych • III.3. Wzmocnienie mechanizmów terytorialnego równoważenia rozwoju oraz integracja przestrzenna dla rozwijania i pełnego wykorzystania potencjałów regionalnych. • III.3.3. Tworzenie warunków dla rozwoju ośrodków regionalnych, subregionalnych i lokalnych oraz wzmocnienia potencjału obszarów wiejskich.
<p>Krajowa Strategia Rozwoju Regionalnego 2010-2020:</p>	<p>Głównym celem jest efektywne wykorzystanie przez regiony specyficznych terytorialnie potencjałów rozwojowych dla osiągnięcia celów rozwoju kraju – wzrostu, zatrudnienia i spójności terytorialnej w horyzoncie długookresowym.</p> <p>1). Cel 1. Wspomaganie wzrostu konkurencyjności regionów.</p>

Regiony, Miasta, Obszary Wiejskie	<p>2). Cel 2. Budowanie spójności terytorialnej i przeciwdziałanie marginalizacji obszarów problemowych.</p> <p>3). Cel 3. Tworzenie warunków dla skutecznej, efektywnej i partnerskiej realizacji działań rozwojowych ukierunkowanych terytorialnie.</p>
Koncepcja Przestrzennego Zagospodarowania Kraju 2030	<p>Tworzenie estetycznej i uporządkowanej przestrzeni zgodnie z zasadami ładu przestrzennego, respektującą zróżnicowane kulturowo i historycznie tradycje architektoniczne oraz w możliwie jak największym stopniu zachowującą walory naturalnego krajobrazu przyrodniczego.</p> <p>1). Cel 2. Poprawa spójności wewnętrznej i terytorialnej, równoważenie rozwoju kraju poprzez promowanie integracji funkcjonalnej, tworzenie warunków dla rozprzestrzeniania się czynników rozwoju, wielofunkcyjny rozwój obszarów wiejskich oraz wykorzystanie potencjału wewnętrznego wszystkich terytoriów.</p> <p>2). Cel 4. Kształtowanie struktur przestrzennych wspierających osiągnięcie i utrzymanie wysokiej jakości środowiska przyrodniczego i walorów krajobrazowych Polski.</p>
Umowa Partnerstwa	<p>Głównym celem jest zwiększenie konkurencyjności gospodarki, poprawa spójności społecznej i terytorialnej kraju oraz poprawa efektywności administracji publicznej.</p> <p>1). Cel Tematyczny 3. Wzmacnianie konkurencyjności małych i średnich przedsiębiorstw, sektora rolnego (w odniesieniu do EFRROW), finansowego, doradczego i szkoleniowego.</p> <p>2). Cel tematyczny 4. Wspieranie przejścia na gospodarkę niskoemisyjną we wszystkich sektorach.</p> <p>3). Cel tematyczny 6. Zachowanie i ochrona środowiska naturalnego oraz wspieranie efektywnego gospodarowania zasobami.</p> <p>4). Cel tematyczny 8. Promowanie trwałego i wysokiej jakości zatrudnienia oraz wsparcie mobilności pracowników.</p> <p>5). Cel tematyczny 9. Wspieranie włączenia społecznego i walka z ubóstwem i wszelką dyskryminacją.</p>
Narodowy Plan Rewitalizacji	<p>Głównym celem jest poprawa warunków rozwoju obszarów zdegradowanych w wymiarze przestrzennym, społecznym, kulturowym i gospodarczym. Realizacji tego celu służyć będzie tworzenie korzystnych warunków dla</p>

	<p>prowadzenia rewitalizacji w Polsce i położenie nacisku na holistyczne, zintegrowane podejście do prowadzenia takich działań.</p>
<p>Strategia Rozwoju Kapitału Ludzkiego 2020</p>	<p>Głównym celem jest umożliwienie pełnego wykorzystania potencjału zasobów ludzkich, poprzez wzrost zatrudnienia i potencjału adaptacyjnego przedsiębiorstw i ich pracowników, podniesienie poziomu wykształcenia społeczeństwa, zmniejszenie obszarów wykluczenia społecznego oraz wsparcie dla budowy struktur administracyjnych państwa.</p> <p>1). Cel 3. Poprawa sytuacji osób i grup zagrożonych wykluczeniem społecznym.</p>
<p>Strategia Rozwoju Kapitału Społecznego 2020</p>	<p>Głównym celem jest wspieranie procesów i inicjatyw, które wzmacniają wolę działania obywateli na rzecz dobra wspólnego i przyczyniają się do wzmocnienia zaufania, jako jednego z podstawowych komponentów życia społecznego, gospodarczego i kulturowego.</p> <p>1). Cel 4. Rozwój i efektywne wykorzystanie potencjału kulturowego i kreatywnego.</p>
<p>Strategia Bezpieczeństwo Energetyczne i Środowisko perspektywa do 2020 r.</p>	<p>Głównym celem jest pogodzenie wzrostu gospodarczego (zwłaszcza w obszarze energetyki) z dbałością o środowisko.</p> <p>1). Cel 1. Zrównoważone gospodarowanie zasobami środowiska.</p> <p>2). Cel 2. Zapewnienie gospodarce krajowej bezpiecznego i konkurencyjnego zaopatrzenia w energię.</p> <p>3). Cel 3. Poprawa stanu środowiska.</p>

Źródło: opracowanie własne

2. Powiązanie celów programu z dokumentami na poziomie regionu/województwa

Tabela 2. Powiązanie dokumentów program z dokumentami na poziomie region/województwa

<p>Strategia dla Rozwoju Polski Południowej w Obszarze Województw Małopolskiego i Śląskiego</p>	<p>Główny celem jest koordynacja wspólnych przedsięwzięć dotyczących dużego terytorium i ukierunkowanych na wykorzystanie korzyści ze zintegrowanego i wielosektorowego podejścia do wspólnych działań strategicznych oraz na rzecz inteligentnego rozwoju sprzyjającego włączeniu społecznemu</p> <p>1). Cel 2. Polska Południowa przestrzenią partnerskiej współpracy na rzecz efektywnego wykorzystania możliwości rozwojowych.</p>
--	--

do roku 2020	2). Cel 3. Polska Południowa miejscem przyciągającym ludzi, podmioty i inicjatywy wzmacniające potencjały makroregionu.
Strategia Rozwoju Województwa Małopolskiego 2020	<p>Głównym celem jest efektywne wykorzystanie potencjałów regionalnej szansy dla rozwoju gospodarczego oraz wzrost spójności społecznej i przestrzennej Małopolski w wymiarze regionalnym, krajowym i europejskim.</p> <p>1). Obszar 1. Gospodarka wiedzy i aktywności.</p> <ul style="list-style-type: none"> • 1.4 Rozwój kształcenia zawodowego i wspieranie zatrudnienia (poprawa jakości i efektywności usług w zakresie planowania i rozwoju kariery zawodowej oraz wspierania zatrudnienia). • 1.5 Wzmacnianie i promocja przedsiębiorczości (wzmacnianie potencjału oraz rozwój sieci instytucji otoczenia biznesu). <p>2). Obszar 2. Dziedzictwo i przemysły czasu wolnego.</p> <ul style="list-style-type: none"> • 2.1 Ochrona małopolskiej przestrzeni kulturowej (kompleksowa rewitalizacja obszarów zdegradowanych oraz powstrzymanie degradacji wartościowych krajobrazów kulturowych oraz dewastacji obiektów zabytkowych i ich otoczenia). • 2.2 Zrównoważony rozwój infrastruktury oraz komercjalizacja usług czasu wolnego (turystyka aktywna, rekreacyjna oraz turystyka na terenach wiejskich). • 2.4 Wzmocnienie promocji dziedzictwa regionalnego oraz oferty przemysłów czasu wolnego (aktywna i skuteczna promocja oraz wsparcie regionalnej oferty przemysłów czasu wolnego, w szczególności markowych produktów turystycznych i wydarzeń kulturalnych, w tym artystycznych i twórczych). <p>4). Obszar 5. Rozwój miast i terenów wiejskich.</p> <ul style="list-style-type: none"> • 5.1 Rozwój funkcji lokalnych centrów usług publicznych (poprawa standardu świadczenia oraz dostępności podstawowych usług publicznych w zakresie lokalnej infrastruktury społecznej, o charakterze: edukacyjnym, kulturalnym, rekreacyjnym i sportowym, zdrowotnym, w szczególności na obszarach o najniższej dostępności do usług publicznych). • 5.2 Rozwój gospodarczy małych i średnich miast oraz terenów wiejskich (aktywizacja gospodarcza terenów wiejskich). • 5.3 Funkcjonalne zarządzanie przestrzenią na poziomie lokalnym (rewitalizacja obszarów zdegradowanych, rozumiana jako podniesienie atrakcyjności przestrzeni publicznych oraz ochronę krajobrazu i ładu przestrzennego na obszarach wiejskich poprzez zachowanie unikalnych form krajobrazu rolniczego). <p>5). Obszar 6. Bezpieczeństwo ekologiczne, zdrowotne i społeczne.</p>

<p>Strategia Rozwoju Województwa Małopolskiego 2020 c.d.</p>	<ul style="list-style-type: none"> • 6.1 Poprawa bezpieczeństwa ekologicznego oraz wykorzystanie ekologii dla rozwoju Małopolski (Rozwijanie systemu gospodarki odpadami, Ochrona zasobów wodnych, Ochrona i zachowanie środowiska przyrodniczego). • 6.3 Poprawa bezpieczeństwa społecznego integrująca polityka społeczna (Wdrożenie systemowych form wsparcia na rzecz dzieci zagrożonych wykluczeniem społecznym oraz przeciwdziałania i zwalczania dysfunkcji w rodzinie). <p>6). Obszar 7. Zarządzanie rozwojem województwa.</p> <p>7.1 Sprawny system zarządzania strategicznego Województwem (na poziomie lokalnym motywowanie samorządów lokalnych w kierunku zachowania spójności strategii, programów i planów lokalnych ze strategicznymi dokumentami na poziomie regionalnym).</p> <p>7.2 Kształtowanie i rozwój aktywności obywatelskiej oraz wzmacnianie kapitału społecznego (kształtowanie i wzmacnianie tożsamości regionalnej, w tym wartości rodzinnych, partnerskie współdziałanie z mediami lokalnymi i regionalnymi).</p> <p>7.4 Budowa i promocja marki Małopolska na arenie krajowej oraz międzynarodowej (sprawny i skuteczny marketing regionalny w wymiarze krajowym i zagranicznym oparty na jednolicie zidentyfikowanej marce Małopolska).</p>
<p>Subregionalny Program Rozwoju na lata 2014-2020 dla Strategii Rozwoju Województwa Małopolskiego na lata 2011-2020</p>	<p>Głównym celem jest wspieranie polityki rozwoju poszczególnych subregionów z ukierunkowaniem na wykorzystanie wewnętrznego potencjału i zasobów terytorialnych, szczególnie istotnym w Małopolsce, która należy do grupy województw o jednym z najwyższych poziomów wewnątrzregionalnych dysproporcji.</p> <p>1). Obszar tematyczny 2. Rozwój potencjału gospodarczego subregionu tarnowskiego.</p> <ul style="list-style-type: none"> • 2.1. Poprawa warunków dla rozwoju gospodarczego subregionu (strefy aktywności gospodarczej, rozwój oferty inwestycyjnej). • 2.2. Poprawa warunków dla rozwoju przemysłów czasu wolnego w subregionie (zachowanie i udostępnienie obiektów dziedzictwa kulturowego, organizacja imprez kulturalnych, turystyka kulturowa oraz aktywna i rekreacyjna).

- 2.4. Rozwój infrastruktury ochrony środowiska o zasięgu ponadlokalnym (odnawialne źródła energii, gospodarka odpadami, ochrona powietrza).
- 2.5. Rozwój systemów zarządzania z wykorzystaniem technologii teleinformatycznych o zasięgu ponadlokalnym, udostępniających e-usługi publiczne / mobilne usługi dla ludności.

Źródło: opracowanie własne

3. Powiązanie celów programu z dokumentami na poziomie powiatu i gminy

Tabela 3. Powiązanie celów program z dokumentami na poziomie powiatu i gminy

<p>Strategia Rozwoju Powiatu Brzeskiego na lata 2014 – 2020</p>	<p>1). Pole strategiczne 1 – Przestrzeń, infrastruktura i środowisko (celem głównym jest ciągle podnoszenie jakości bazy infrastrukturalnej oraz wdrażanie nowych technologii w infrastrukturze dla zwiększenia spójności terytorialnej oraz konkurencyjności regionu, bezpieczeństwa oraz wykorzystania potencjału endogenicznego powiatu).</p> <ul style="list-style-type: none"> • pole operacyjne 1.1 – Gospodarka niskoemisyjna oraz produkcja i dystrybucja energii odnawialnej. • pole operacyjne 1.5 – Atrakcyjna infrastruktura turystyczno-rekreacyjna. • pole operacyjne 1.6 – Wysoki poziom bezpieczeństwa publicznego. <p>2). Pole strategiczne 2 – Kapitał ludzki (celem głównym jest zapewnienie warunków do harmonijnego i wszechstronnego rozwoju mieszkańców).</p> <ul style="list-style-type: none"> • pole operacyjne 2.2 – Uelastycznienie zasobów rynku pracy. • pole operacyjne 2.4 – Rozwój kultury oraz zagospodarowanie czasu wolnego. <p>3). Pole strategiczne 3 – Przedsiębiorczość i kooperacja (celem głównym jest budowanie silnych struktur współpracy między podmiotami należącymi do wszystkich sektorów oraz wzrost kompetencji instytucji samorządu powiatowego).</p> <ul style="list-style-type: none"> • pole operacyjne 3.1 – Kreatywna przedsiębiorczość i współpraca międzysektorowa.
	<p>Głównym celem jest dążenie do kompleksowego, wielowektorowego rozwoju sołectw Gminy Iwkowa przy zachowaniu równowagi pomiędzy strefą aktywności gospodarczej opartej na solidnej bazie usługowo-gospodarczej i rolniczej, a ochroną dziedzictwa przyrodniczego.</p>

**Strategia
Gminy Iwkowa na lata
2011 – 2020**

- 1). Cel strategiczny 1 – Rozwój podstawowej infrastruktury technicznej na terenie gminy.
 - cel operacyjny 1.1 – Rozbudowa systemu wodociągów oraz kanalizacji na terenie gminy.
- 2). Cel strategiczny 2 – Wzmocnienie potencjału gospodarczego gminy.
 - cel operacyjny 2.1 – Tworzenie korzystnych warunków prawnofinansowych dla rozwoju przedsiębiorstw i zakładania nowych podmiotów, modernizację i rozwój sektora MSP na terenie gminy Iwkowa przy wykorzystaniu m.in. regionalnych funduszy gwarancyjnych i pożyczkowych oraz dotacji z Unii Europejskiej.
 - cel operacyjny 2.2 – Wzmacnianie roli instytucji około biznesowych pełniących funkcje doradcze dla sektora MSP m.in. poprzez wspólne tworzenie programów wspierania przedsiębiorczości, rozwijania pomiędzy firmami współpracy ułatwiającej pozyskiwanie funduszy z Unii Europejskiej i efektywne ich wykorzystanie przez MSP.
- 3). Cel strategiczny 3 – Wielowymiarowy rozwój zasobów rolnictwa.
 - cel operacyjny 3.2 – Tworzenie ram, w ramach których rolnicy otrzymywaliby najlepszą możliwą pomoc w zakresie informacji i wskazania możliwości otrzymania dofinansowania z funduszy UE.
 - cel operacyjny 3.4 – Wspieranie rozwoju agroturystyki.
- 4). Cel strategiczny 4 – Rozwój potencjału turystycznego.
 - cel operacyjny 4.1 – Podnoszenie poziomu jakości istniejących już produktów turystycznych, poszerzanie zakresu usług placówek turystycznych i innych gminnych instytucji związanych z turystyką.
 - cel operacyjny 4.2 – Modernizacja istniejącej oraz rozwój nowej infrastruktury turystycznej na terenie gminy (poszerzanie bazy noclegowej, rozbudowa sieci gastronomicznej, budowa wieży widokowych itp.).
 - cel operacyjny 4.3 – Tworzenie ram dla profesjonalnych akcji promocyjnych wskazujących gminę Iwkowa, jako atrakcyjnego miejsca do spędzania wolnego czasu przez mieszkańców województwa małopolskiego i reszty kraju.
 - cel operacyjny 4.4 – Organizowanie szerokiego asortymentu nowych usług na potrzeby różnych form turystyki przypisanych do różnych grup potencjalnych odbiorców.

<p style="text-align: center;">Strategia Gminy Iwkowa na lata 2011 – 2020</p>	<p>5). Cel strategiczny 5 – Zaspakajanie potrzeb mieszkańców gminy w zakresie usług społecznych.</p> <ul style="list-style-type: none"> • cel operacyjny 5.2 – Wspieranie rozwoju oferty spędzania wolnego czasu na terenie gminy – zarówno w stosunku do osób dorosłych, jak i dzieci oraz młodzieży celem zwiększenia komfortu życia oraz budowania ściślejszych relacji społecznych. • cel operacyjny 5.3 – Prowadzenie zaplanowanych i systematycznych kampanii celem zmniejszenia poziomu marginalizacji społecznej oraz walka z istniejącymi obecnie patologiami społecznymi takimi jak alkoholizm bądź też agresjw szkołach. <p>6). Cel strategiczny 6 – Ochrona zasobów gminy.</p> <ul style="list-style-type: none"> • cel operacyjny 6.1 – Podejmowanie działań celem ochrony środowiska w zgodzie z istniejącymi wymogami prawnymi. • cel operacyjny 6.2 – Zminimalizowanie ilości wytwarzanych odpadów oraz wdrożenie nowoczesnych systemów ich odzysku i unieszkodliwiania. <p>7). Cel strategiczny 7 – Rozwój kapitału ludzkiego.</p> <ul style="list-style-type: none"> • cel operacyjny 7.1 – Podjęcie działań zmierzających do poprawy jakości edukacji na terenie gminy i zwiększenia szans młodzieży w rywalizacji z mieszkańcami większych ośrodków. • cel operacyjny 7.4 – Aktywizacja potencjału zawodowego mieszkańców wsi i przeciwdziałanie wykluczaniu społecznemu.
<p style="text-align: center;">Studium Uwarunkowań</p>	<p>Głównym elementem opracowania Studium Uwarunkowań i Kierunków Zagospodarowania Przestrzennego jest ustalenie kierunków rozwoju gminy Iwkowa. Na podstawie dokonanej diagnozy, określono cztery główne kierunki rozwoju gminy, które są podstawą dla opracowania programu działań kierunkowych umożliwiających osiągnięcie ustalonych celów. Główne kierunki rozwoju terenu gminy dotyczą:</p> <p>1. Funkcjonowanie gospodarki. Cele:</p> <ul style="list-style-type: none"> - obniżenie stopy bezrobocia, - zmniejszenie rolniczej przestrzeni produkcyjnej poprzez zmianę terenów rolniczych na tereny zainwestowania nie związanego z rolnictwem, - określenie przejściowych form zagospodarowania terenów rolnych do chwili pełnego ich zainwestowania i zagospodarowania w postaci zabudowy mieszkaniowej w połączeniu z usługami (infrastrukturą społeczną).

<p>i Kierunków Zagospodarowania Przestrzennego Gminy Iwkowa</p>	<p>2. Środowisko przyrodnicze i kulturowe. Cele:</p> <ul style="list-style-type: none"> - przeciwdziałanie zanieczyszczeniu wód powierzchniowych i głębinowych – spowodowane brakiem pełnego systemu kanalizacji w obszarze całej gminy, a także występowaniem „dzikich” wysypisk śmieci, - ograniczenie lokalizacji osadnictwa na terenach osuwiskowych, - podjęcie działań na rzecz zachowania zasobów kulturowych. <p>3. Warunki życia mieszkańców. Cele:</p> <ul style="list-style-type: none"> - utworzenie systemów infrastruktury technicznej, zwłaszcza wodociągów i w większości obszarów gminy – kanalizacji, - wyposażenie terenów wsi w usługi, głównie publiczne. <p>4. Ukształtowanie przestrzenne. Cele:</p> <ul style="list-style-type: none"> - przeciwdziałanie tendencji do rozpraszania zabudowy, która jest niekorzystna dla rozwoju zainwestowania. Dotyczy to również zainwestowania mieszkalno-usługowego, - wyznaczenie terenów zabudowy, głównie o funkcji mieszkaniowej, ale także o funkcji produkcyjnej i wytwórczej oraz funkcji sportu, turystyki i rekreacji.
<p>Program Ochrony Środowiska dla Gminy Iwkowa</p>	<p>Naczelną zasadą przyjętą w Programie Ochrony Środowiska jest zasada zrównoważonego rozwoju. Głównymi celami programu są:</p> <ul style="list-style-type: none"> – stałe ograniczanie emisji substancji i energii, – bierna i czynna ochrona zasobów środowiska przyrodniczego, – racjonalne gospodarowanie środowiskiem, – zwiększanie aktywności obywatelskiej i podnoszenie stanu świadomości ekologicznej społeczeństwa.
<p>Gminny Program Profilaktyki i Rozwiązywania Problemów Alkoholowych Oraz Przeciwdziałania Narkomanii</p>	<p>Głównymi celami programu są:</p> <ul style="list-style-type: none"> - przygotowanie młodego pokolenia do zdrowego, trzeźwego trybu życia, - zmniejszenie skali nadużywania alkoholu oraz substancji psychoaktywnych, - przeciwdziałanie przemocy w rodzinie oraz wczesna profilaktyka i edukacja w zakresie uzależnień, - wspieranie przedsięwzięć spędzania wolnego czasu i propagowania zdrowego trybu życia wolnego od nałogów u młodych i dorosłych mieszkańców gminy Iwkowa w celu ochrony przed marginalizacją społeczną i wykluczeniem społecznym, - przeciwdziałanie przemocy domowej, - ograniczenie dostępności do alkoholu i substancji psychoaktywnych szczególnie

	<p>osobom młodym.</p> <p>Zadaniami programu jest pomoc osobom uzależnionym poprzez:</p> <ul style="list-style-type: none"> • udzielania wsparcia osobom po zakończonym leczeniu odwykowym, • motywowanie i informowanie zarówno o możliwości podjęcia leczenia osób uzależnionych, jak i terapii osób współuzależnionych, • rozpoznawanie zjawiska przemocy domowej i udzielanie stosownego wsparcia i informacji o możliwości uzyskania pomocy i powstrzymania przemocy, • inicjowanie interwencji w przypadku diagnozy przemocy domowej, • udzielanie konsultacji, porad prawnych i psychologicznych, • współpraca i wspieranie placówek w zakresie leczenia uzależnień, • finansowanie udziału członków GKRPA i Zespołu Interdyscyplinarnego w szkoleniach i kursach w celu doskonalenia i usprawnienia pracy związanej z obszarem terapii i profilaktyki uzależnień.
<p>Gminna Strategia Rozwiązywania Problemów Społecznych na lata 2015 - 2025</p>	<p>Gminna Strategia Rozwiązywania Problemów Społecznych jest wyrazem zintegrowanego planowania społecznego i tym samym stanowi podstawę do realizacji względnie trwałych wzorów interwencji społecznych podejmowanych w celu poprawy negatywnie ocenianych zjawisk występujących w obrębie społeczności lokalnej. Dokument charakteryzuje w szczególności działania publicznych i prywatnych instytucji rozwiązujących kwestie społeczne. Obszary działań obejmują poniższe cele strategiczne:</p> <p>1) Obszar I – Redukowanie zjawiska ubóstwa i wykluczenia społecznego.</p> <ul style="list-style-type: none"> • cel strategiczny – aktywizacja i integracja osób ubogich oraz grup zagrożonych wykluczeniem społecznym. • cel operacyjny – przeciwdziałanie zjawisku ubóstwa jako podstawowego czynnika przyczyniającego się do wykluczenia społecznego. <p>2) Obszar II – Przeciwdziałanie rozwojowi uzależnień i przemocy domowej.</p> <ul style="list-style-type: none"> • cel strategiczny – kształtowanie postaw sprzyjających przeciwdziałaniu rozwojowi uzależnień i przemocy domowej. • cel operacyjny – zapobieganie uzależnieniom i stosowaniu przemocy w rodzinie oraz minimalizowanie skutków występowania tych zjawisk. <p>3) Obszar III – Bezrobocie i rynek pracy.</p> <ul style="list-style-type: none"> • cel startegiczny – rozwój spójnego systemu wspierającego aktywność zawodową mieszkańców gminy Iwkowa. • cel operacyjny – wzrost kompetencji i wiedzy potrzebnej na rynku pracy.

4) Obszar IV – Rozwój aktywnego systemu profilaktyki i opieki nad dzieckiem i rodziną.

- cel strategiczny – kształtowanie postaw prospołecznych oraz wzmacnianie wsparcia dla rodziny.
- cel operacyjny 1 – usprawnianie funkcjonowania systemu rodzinnego.
- cel operacyjny 2 – wzmacnianie więzi społecznych i zwiększanie aktywności społecznej mieszkańców oraz wspomaganie rozwoju dzieci i młodzieży.

Źródło: opracowanie własne

III. Pogłębiona diagnoza obszarów rewitalizacji w przestrzeni gminy Iwkowa



Podczas przygotowania programu dokonano wnikliwej diagnozy obszarów kwalifikujących się do objęcia Gminnym Programem Rewitalizacji. Identyfikacja obszarów zdegradowanych została oparta na możliwych do weryfikacji kryteriach, które w dłuższej perspektywie pozwolą na monitorowanie postępu procesu rewitalizacji. Dane pozwalające zdiagnozować obszary problemowe w gminie pozyskano z zasobów Głównego Urzędu Statystycznego, Urzędu Gminy w Iwkowej (ewidencje ludności, podmiotów gospodarczych, gruntów i budynków), Powiatowego Urzędu Pracy, Komendy Policji, Gminnego Ośrodka Pomocy Społecznej i innych. Uzyskanie tych danych ilościowych, a następnie ich analiza pozwoliła na wyodrębnienie obszarów charakteryzujących się koncentracją problemów, które w dalszym etapie prac powinny stać się przedmiotem dogłębnej analizy w oparciu o inne niż statystyczne metody. W ramach przeprowadzonych badań wzięto pod uwagę oddolne inicjatywy mieszkańców.

1. Metodologia wyboru obszaru zdegradowanego i obszaru rewitalizacji

Analiza zjawisk kryzysowych została dokładnie przedstawiona i opisana w dokumencie „Delimitacja obszarów zdegradowanych w przestrzeni gminy Iwkowa”, który stanowi załącznik do niniejszego dokumentu. Diagnozę przeprowadzono w sferze: funkcjonalno-przestrzennej, technicznej, społecznej, gospodarczej oraz środowiskowej, przy uwzględnieniu podziału na jednostki urbanistyczne jakimi w tym wypadku są sołectwa. W celu jaśniejszego zobrazowania problemów zaistniałych w gminie posłużono się planszami graficznymi. Otrzymane wskaźniki w poszczególnych jednostkach urbanistycznych zestawiono w tabelę podsumowującą każdą ze sfer. W większości badanych mierników otrzymana wartość dodatnia świadczyła o sytuacji gorszej niż średnia w gminie, jednak w niektórych przyjętych wskaźnikach wartość dodatnia świadczyła o sytuacji lepszej niż średnia, zatem w tych przypadkach za odchylenie od normy uznawane były wartości poniżej średniej. Każdy z analizowanych wskaźników, w którym występowały nieprawidłowości, zaznaczono kolorem szarym. W celu obliczenia wyniku końcowego zestawiono wszystkie dane w zbiorczej tabeli wynikowej dla sfery społecznej oraz zbiorczej tabeli wynikowej dla pozostałych sfer. Następnie dokonano klasyfikacji mierników świadczących o odchyleniach od normy, polegającej na nadaniu punktacji w skali od „1” do „4”, gdzie punkt „1” – „poniżej normy” – nadano jednostkom o niewielkich anomaliami, zaś punkt „4” – „najgorszy” – został przyznany jednostkom, w których odchylenia od normy są bardzo duże. Dla wartości świadczących o lepszej sytuacji niż średnia dla gminy przyjęto wartość „0”. Otrzymałą

punktację podsumowano i podzielono przez ilość analizowanych mierników dzięki czemu uzyskano średnią arytmetyczną.

Analiza przeprowadzona w wyżej wymienionych sferach pozwoliła wyszczególnić miejsca charakteryzujące się największą koncentracją problemów, a tym samym pozwoliła określić zasięg terytorialny obszarów zdegradowanych. Wystąpienie powyższych zjawisk, w różnych konfiguracjach bądź wszystkich równocześnie, świadczy o kryzysowej sytuacji danego obszaru. Taka szeroka ocena i identyfikacja potrzeb rewitalizacyjnych pozwoliła na przygotowanie projektów o bardziej złożonym, kompleksowym charakterze i większym oddziaływaniu.

2. Analiza wskaźnikowa w podziale na poszczególne sfery

Analiza wskaźnikowa przeprowadzona w dokumencie „Delimitacja obszarów zdegradowanych w przestrzeni gminy Iwkowa” wskazała na obszary gminy, które najbardziej narażone są na degradację w ujęciu społecznym, funkcjonalno-przestrzennym, technicznym, środowiskowym i gospodarczym. Analizie poddano poniższe wskaźniki:

Sfera społeczna:

- Udział zarejestrowanych bezrobotnych w liczbie ludności w wieku produkcyjnym;
- Udział zarejestrowanych bezrobotnych kobiet w liczbie kobiet w wieku produkcyjnym;
- Udział osób długotrwale bezrobotnych w stosunku do ogółu bezrobotnych;
- Ogólna liczba przestępstw i wykroczeń na każde 100 osób;
- Odsetek dzieci do lat 17 korzystających z zasiłku rodzinnego;
- Odsetek gospodarstw otrzymujących zasiłki okresowe;
- Odsetek gospodarstw otrzymujących zasiłki stałe;
- Udział osób korzystających ze środowiskowej pomocy społecznej w ludności ogółem;
- Frekwencja wyborcza w wyborach samorządowych 2014;
- Liczba aktywnych czytelników na każde 100 osób;
- Liczba klientów pomocy społecznej korzystających ze wsparcia z powodu niepełnosprawności na każde 100 osób.

Sfera funkcjonalno-przestrzenna:

- Odsetek gruntów leśnych i zadrzewień w ogólnej powierzchni;
- Odsetek gruntów zabudowanych i zurbanizowanych w ogólnej powierzchni;
- Odsetek dróg wymagających remontu;

- Odsetek gruntów w posiadaniu gminy w ogólnej powierzchni;
- Liczba mieszkańców przypadająca na jedno gospodarstwo domowe;
- Liczba mieszkańców przypadająca na jedno gospodarstwo rolne;
- Dostępność do przedszkoli, szkół podstawowych i szkół gimnazjalnych;
- Dostępność do podstawowych usług.

Sfera techniczna:

- Odsetek przyłączy wodociągowych w stosunku do ilości gospodarstw;
- Odsetek przyłączy gazu w stosunku do ilości gospodarstw;
- Odsetek obiektów infrastruktury publicznej w złym stanie technicznym.

Sfera środowiskowa:

- Odsetek zadeklarowanych zbiorników bezodpływowych w stosunku do ilości gospodarstw;
- Odsetek przydomowych oczyszczalni ścieków w ogólnej ilości gospodarstw;

Sfera gospodarcza:

- Odsetek osób niepracujących (emeryci, renciści) w ludności ogółem;
- Liczba aktywnych podmiotów gospodarczych na każde 1000 osób.

Przeprowadzona analiza pozwoliła na zidentyfikowanie i wyznaczenie obszaru zdegradowanego, w którego skład wchodzi następujące jednostki urbanistyczne (sołectwa):

OBSZAR	NAZWA	NR JEDNOSTKI URBANISTYCZNEJ
Obszar nr 1	Dobrociesz	jednostka urbanistyczna o numerze 1
Obszar nr 2	Druzków Pusty	jednostka urbanistyczna o numerze 2
Obszar nr 3	Iwkowa	jednostka urbanistyczna o numerze 3
Obszar nr 4	Kąty	jednostka urbanistyczna o numerze 4
Obszar nr 5	Porąbka Iwkowska	jednostka urbanistyczna o numerze 6

3. Metodologia wyboru obszaru rewitalizacji

Obszar rewitalizacji – „obejmujący całość lub część obszaru zdegradowanego, cechujący się szczególną koncentracją negatywnych zjawisk [...], na którym z uwagi na istotne znaczenie dla rozwoju lokalnego gmina zamierza prowadzić rewitalizację”¹. Należy podkreślić, że Ustawa o rewitalizacji nie definiuje jednoznacznie „szczególnej koncentracji”. Jednakże Ustawodawca w art. 10 pkt. 2 Ustawy zawarł zapis, iż: „obszar rewitalizacji nie może być większy niż 20% powierzchni gminy oraz zamieszkały przez więcej niż 30% liczby mieszkańców gminy”².

Mając na uwadze definicję obszaru rewitalizacji, przewiduje się wykluczenie danego obszaru z procesu rewitalizacji (ze względu na brak szczególnego znaczenia dla rozwoju lokalnego lub brak przewidywanych działań rewitalizacyjnych) i zastąpienie go innym obszarem o ile:

- spełnia on kryteria obszaru zdegradowanego;
- ma istotne znaczenie dla rozwoju lokalnego;
- przewidziane na nim są działania rewitalizacyjne;
- jego włączenie nie spowoduje przekroczenia progu 30% mieszkańców gminy i 20% powierzchni gminy w obszarze rewitalizacji.

Powyższe założenia były głównym kryterium podczas wyznaczania obszaru rewitalizacji. Przy wyborze obszaru rewitalizacji pod uwagę przyjęto także dodatkowe wyznaczniki, tj.:

- „Obszary posiadające pierwszeństwo interwencyjne”, w których na podstawie ich przyszłego strukturalnego znaczenia dla gminy i/lub stwierdzonego zagrożenia należy skoncentrować działania odnowy obszarów wiejskich. Rozumie się tutaj interwencje inwestycyjne, jak i poza infrastrukturalne.
- „Skonsolidowane obszary”, czyli obszary, które po przeprowadzeniu działań rewitalizacyjnych są w stanie samodzielnie funkcjonować i odpowiadać na zdiagnozowane problemy społeczne.
- „Obszary wiejskie bez priorytetu wsparcia”, w których na skutek braku perspektyw rozwoju np. poprzez małą gęstość zaludnienia lub znaczne pokrycie lasami nie należy obecnie stosować żadnych stabilizujących środków publicznych.

Specyfika pracy w mniejszych gminach sprawia, iż przy określaniu obszaru rewitalizacji najistotniejszym czynnikiem są indywidualne opinie mieszkańców. W procesie tworzenia dokumentu najistotniejsze dla wspólnoty samorządowej było uwzględnienie wewnętrznej różnorodności obszarów wiejskich, bowiem specyfika problemów jest inna w przysiółku obejmującym kilka domów, inna w centrum dużej wsi, a jeszcze inna w mieście. Różnice w wielkości i gęstości zaludnienia jednostek urbanistycznych są

¹ Ustawa z dnia 9 października 2015 r. o rewitalizacji, Dz.U. 2015 poz. 1777

² Ibidem.

niezmiernie ważne, gdyż, szczególnie na terenach wiejskich, gęstość zamieszkania zupełnie zmienia relacje społeczne i dlatego przy wyznaczaniu obszaru rewitalizacji kluczowe znaczenie miały opinie wyrażone przez mieszkańców.

Opinie wskazujące koncentrację i charakterystykę problemów, były podstawą do ostatecznego definiowania granic obszarów rewitalizacji, a najistotniejsze z nich znalazły się w opisie każdego z obszarów rewitalizacji, z podziałem na problemy społeczne i pozostałe (patrz. tabela „*Deficyty i potencjały podobszaru rewitalizacji*”). Analiza danych zastanych (desk research), która opierała się na analizie informacji i wskaźników w aspektach społecznym, gospodarczym, środowiskowym, przestrzennym i technicznym, jako czynników obrazujących jakość życia na terenie jednostek urbanistycznych stanowiła punkt odniesienia do badań jakościowych i ilościowych. Wybór powyższych metod i technik badawczych podyktowany został specyfiką problematyki rewitalizacji, a jednocześnie pozwalał na skuteczne wyznaczenie obszaru rewitalizacji.

4. Pogłębiona analiza obszaru rewitalizacji

Zgodnie z ustawą o rewitalizacji, przystępując do opracowania Gminnego Programu Rewitalizacji, należy wykonać pogłębioną analizę problemów (zjawisk kryzysowych) i potencjałów poszczególnych obszarów rewitalizacji. W niniejszym rozdziale przedstawiono wnioski z przeprowadzonych analiz, wraz z określeniem źródeł uzyskanych informacji.

Przeprowadzone analizy opierające się o proces partycypacji społecznej umożliwiły zebranie materiału dotyczącego podobszarów rewitalizacji i sporządzenie analizy problemów stanowiących wyzwania i potencjałów, które mogą stanowić istotny zasób dla rozwiązywania/minimalizowania zaistniałych problemów społecznych.

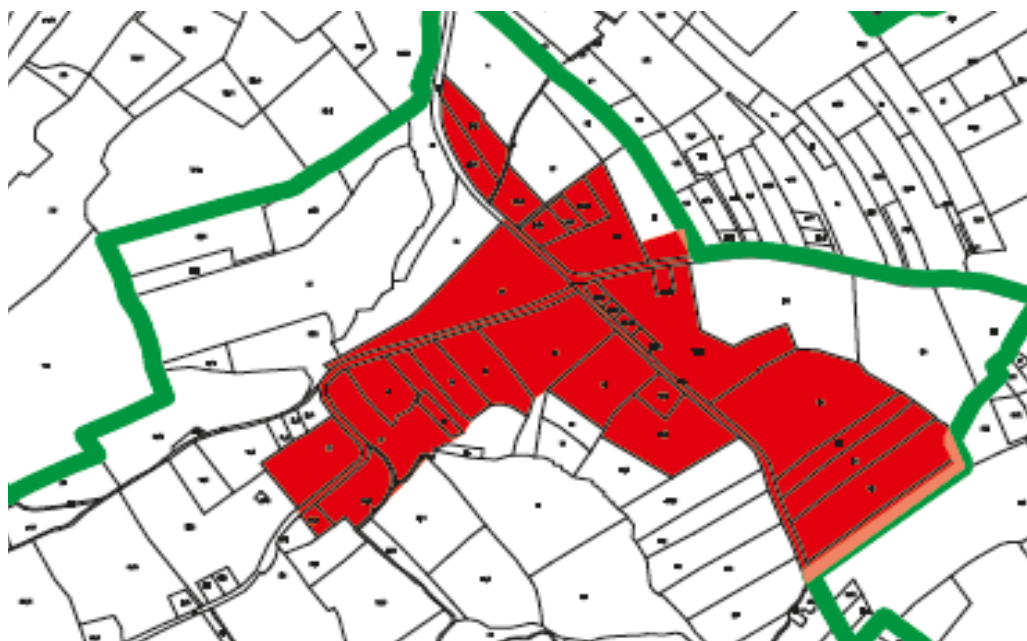
Kolejnym etapem pogłębionej analizy było dokonanie hierarchizacji zidentyfikowanych problemów. Na podstawie wyników prowadzonych wywiadów nadano wagi poszczególnym problemom, co pozwoliło określić kluczowe problemy obszaru rewitalizacji, a w przyszłości pozwoli zwrócić szczególną uwagę na te problemy, które w odczuciu lokalnej społeczności wymagają podjęcia najpilniejszych interwencji, ale tym samym dają największą szansę na dokonanie realnej zmiany.

Szczegółowa analiza potwierdziła trafność wytyczenia obszaru rewitalizacji. Respondenci zgodzili się, iż zdiagnozowane obszary kryzysowe i obszar rewitalizacji mają istotne znaczenie dla gminy Iwkowa, a równocześnie są obszarami, które koncentrują w sobie negatywne zjawiska społeczne i gospodarcze.

4.1 Podobszar nr 1 – Dobrociesz

Podobszar nr 1 – Dobrociesz – zamieszkiwany jest obecnie przez **120** mieszkańców (stan na koniec 2016r.). Stanowi to 1,85% ogółu ludności gminy oraz 47,1% ludności obszaru rewitalizacji. Podobny jest także udział podobszaru w powierzchni. Wynosi on **27,5 ha**, co w przypadku ogółu gminy stanowi 0,58%, a dla obszaru rewitalizacji 53,4%.

Rycina 1. Podobszar nr 1 – Dobrociesz



Źródło: opracowanie własne

Dzięki przeprowadzonym spotkaniom w ramach pogłębionej diagnozy dla podobszaru Dobrociesz, połączonej z analizą wypowiedzi mieszkańców podobszaru oraz w zestawieniu z przeprowadzoną delimitacją obszarów zdegradowanych gminy Iwkowa w ujęciu społecznym, funkcjonalno-przestrzennym, technicznym, środowiskowym i gospodarczym, ustalono i wskazano największe deficyty i potencjały wytypowanego podobszaru nr 1 – Dobrociesz:

Tabela 4. Deficyty i potencjały podobszaru nr 1 – Dobrociesz

DEFICYTY	ŹRÓDŁO		POTENCJAŁY	ŹRÓDŁO	
	AD	KS		AD	KS
ZJAWISKA SPOŁECZNE					
1. Duża ilość bezrobotnych, bezrobotnych kobiet i długotwale bezrobotnych na wytypowanym podobszarze rewitalizacji	X		1. Wysoka aktywność społeczna podobszaru mierzona udziałem w wyborach.	X	
2. Wysoka liczba przestępstw na podobszarze potwierdzona przez statystyki policyjne	X		2. Funkcjonowanie stowarzyszenia Dobro-Cieszy na podobszarze rewitalizacji	X	
3. Duży odsetek gospodarstw na terenie podobszaru otrzymujących zasiłki okresowe i stałe	X		3. Osadzenie w tradycji i kulturze regionalnej – produkt regionalny "Susorki Iwkowskie"		X
4. Pokażny udział osób korzystających ze środowiskowej pomocy społecznej zarówno w sołectwie jak i podobszarze rewitalizacji	X		4. Duża aktywność, zaangażowanie i potencjał mieszkańców – liczny udział w zebraniach sołectkich.		X
5. Brak oferty spędzania czasu wolnego – oprócz placu zabaw przy szkole nie ma innego miejsca.		X	5. Wysoki poziom nauczania w szkole oraz aktywna działalność wychowawcza placówki		X
6. Brak miejsc z atrakcyjną ofertą kulturalną – rolę tę pełni bydynek szkoły, który nie jest w stanie sprostać ciągle rosnącym potrzebom mieszkańców sołectwa.		X	6. Pracowitość, zaradność, etos pracy mieszkańców sołectwa		X
7. Duża liczba osób starszych i brak miejsc gwarantujących opiekę dla osób starszych - problem zarówno podobszaru jak i całej gminy		X			X
8. Niewielka liczba organizacji pozarządowych, działających w sferze społecznej (jedno stowarzyszenie)		X			
ZJAWISKA W POZOSTAŁYCH SFERACH					
1. Na podobszarze występuje dość wysoka liczba mieszkańców przypadająca na jedno gospodarstwo	X		1. Zadowolający odsetek zadeklarowanych zbiorników bezodpływowych w podobszarze nr 1	X	
2. Na wytypowanym podobszarze występuje niski odsetek przyłączy wodociągowych	X		2. Zadowolający odsetek przyłączy gazu na podobszarze	X	
3. Na podobszarze występuje wysoki odsetek obiektów infrastruktury	X		3. Dostępność terenów i obiektów do zagospodarowania pod ofertę	X	

publicznej w złym stanie technicznym			turystyczną		
4. Niewystarczająca w stosunku do potencjału liczba podmiotów gospodarczych	X		4. Komunikacja publiczna – kilka linii komunikacyjnych łączących obszar rewitalizacyjny z resztą częścią gminy.	X	
5. Brak miejsc do spotkań dla mieszkańców – w tym momencie taką rolę pełni budynek szkoły podstawowej		X			
6. Brak przedszkoli na terenie podobszaru		X			
7. Brak kanalizacji zbiorczej na terenie podobszaru jak i całego sołectwa		X			
8. Infrastruktura sportowo-rekreacyjna na terenie szkoły podstawowej nie spełnia wymaganych standardów		X			
9. Niewystarczająca efektywność energetyczna obiektów budynków użyteczności publicznej.		X			
10. Niedostatecznie rozwinięta baza turystyczna i sportowo-rekreacyjna – problem podobszaru jak i całej gminy		X			

Źródło: AD – analiza danych, KS – konsultacje społeczne

Podobszar wytypowany do rewitalizacji znajduje się na skrzyżowaniu dróg powiatowych Łęki – Kąty – Dobrociesz i Wojakowa – Sechna – Ujanowice. Na terenie tym mieszka znaczna część ludności, dlatego jest to szczególnie ważne miejsce pod kątem lokalnego rozwoju. Na wyznaczonym terenie skupione są m.in.: Publiczna Szkoła Podstawowa, siedziba Stowarzyszenia Dobro-Cieszy w Dobrocieszu.

Jednym z problemów zdiagnozowanych na podobszarze rewitalizacji Dobrociesz jest bezrobocie. Wśród wszystkich osób bezrobotnych w gminie Iwkowa, aż 24% mieszka właśnie w Dobrocieszu (liczba mieszkańców tej miejscowości to natomiast tylko 9,5% mieszkańców gminy). Istnienie bezrobocia w podobszarze potwierdzają także ankietowani mieszkańcy (66% wskazań na występowanie tego problemu). Wśród grup osób zagrożonych bezrobociem eksperci, w trakcie spotkań konsultacyjnych, wskazywali głównie ludzi młodych po ukończeniu nauki oraz osoby w wieku 50+. Przyczyn bezrobocia wśród mieszkańców podobszaru upatruje się w niewielkim rynku pracy w gminie (większość firm to małe lub mikro przedsiębiorstwa) lub niedopasowaniu kompetencji do potrzeb rynku pracy.

Kolejnym problemem, jaki zdiagnozowano w podobszarze rewitalizacji Dobrociesz jest ubóstwo. 14% osób korzystających z pomocy społecznej z tytułu ubóstwa mieszka w Dobrocieszu, a 56% ankietowanych przyznaje, że problem ten dotyczy podobszaru rewitalizacji Dobrociesz. Przyczyny problemu ubóstwa są mocno powiązane z innymi problemami społecznymi, takimi jak wspomniane wcześniej bezrobocie czy nadużywanie alkoholu. Kumulacja problemów społecznych w jednej rodzinie znacznie utrudnia reintegrację społeczną czy zawodową. Co więcej bierność społeczna i zawodowa może być przekazywana kolejnym pokoleniom w rodzinach i prowadzić do przenoszenia się negatywnych wzorców.

W związku ze wskazanymi problemami występującymi na podobszarze nr 1 – Dobrociesz powinno się zwrócić uwagę na działania związane z aktywizacją społeczną mieszkańców. W tym celu konieczne jest zapewnienie dostępu do odpowiednich instytucji, które zajmują się pracą z osobami wykluczonymi i zagrożonymi wykluczeniem społecznym. Dodatkowo niezbędne wydaje się podejmowanie działań związanych z rozwijaniem rynku pracy czy też pomoc w zakładaniu działalności gospodarczych.

Osoby biorące udział w badaniach wytypowały Dobrociesz jako miejsce mniej bezpieczne i nieatrakcyjne do spędzania czasu wolnego. Niski poziom bezpieczeństwa potwierdzają także statystyki policji, które wykazują wyższy wskaźnik przestępczości w tych okolicach. Jako źródło tego problemu należy wskazać wymienione wyżej bezrobocie, ubóstwo, a także brak atrakcyjnej oferty spędzania czasu wolnego dla różnych grup wiekowych. Mieszkańcom Dobrociesza bardzo doskwiera niszcząca infrastruktura sportowa i rekreacyjna, co podkreślano w badaniach ankietowych. Brakuje miejsc spotkań, które mogłyby sprzyjać integracji mieszkańców, a istniejąca oferta kulturalna jest mało zróżnicowana.

W sposób oczywisty ciągle jeszcze niezaspokojone są podstawowe potrzeby mieszkańców całego sołectwa jak i podobszaru, takie jak: brak przyłączy kanalizacyjnych, niewielki odsetek przyłączy gazu, całkowity brak sieci wodociągowej gminnej oraz zła jakość niektórych dróg. Choć są to typowe problemy dotyczące tkanki technicznej czy przestrzenno-funkcjonalnej oraz środowiskowej, przy bliższym poznaniu odczuć i opinii mieszkańców podobszaru rewitalizacji, dotyczą one podstawowych elementów jakości życia, a co za tym idzie wkraczają w obszar społeczny. W związku z powyższym, zaspokojenie tych potrzeb jest dla mieszkańców terenu rewitalizacji równie ważne.

Na podobszarze rewitalizacji znajduje się szkoła podstawowa. Szkoła ta w egzaminach sprawdzających wiedzę uczniów (Sprawdzian VI-klasisty) osiąga wyniki lepsze niż przeciętnie w całej gminie. Warto jednak podkreślić, iż obecna infrastruktura nie spełnia wymaganych standardów, co powoduje

widoczne różnice w dostępie do nowoczesnej bazy naukowo-wychowawczej. W szkole nie ma sali gimnastycznej, dzieci ćwiczą w salce wyodrębnionej z korytarza szkolnego, a boisko sportowe asfaltowe wymaga remontu i przebudowy. Szkoła wymaga takiej przebudowy, która pozwoliłaby na osiągnięcie lepszej organizacji zajęć wychowania fizycznego w szkole.

Wybór terytorium w miejscowości Dobrociesz dla działań rewitalizacyjnych podyktowany został kilkoma czynnikami, wśród których należy wymienić, wartości historyczno-urbanistyczne, aktualne funkcje jakie pełni ten teren i przede wszystkim zdiagnozowanymi potrzebami lokalnymi. Wyznaczony podobszar obejmuje swoim zasięgiem teren Publicznej Szkoły Podstawowej wraz z infrastrukturą sportową. Mieszkańcy podobszaru dopominają się o zagospodarowanie tego terenu, ze względu na niszczącą infrastrukturę sportowo-rekreacyjną, brak miejsc do spotkań i szkoleń oraz mało zróżnicowaną ofertę kulturalną.

Tabela 5. Zasięg przestrzenny, cele i działania na podobszarze nr 1 – Dobrociesz

ZASIĘG PRZESTRZENNY	Podobszar, który zostanie poddany rewitalizacji znajdują się na skrzyżowaniu dróg powiatowych Łęki – Kąty – Dobrociesz i Wojakowa – Sechna – Ujanowice. Od północnej granicy z miejscowością Drużków Pusty w kierunku południowym. Po obu stronach drogi znajduje się pas zabudowań. Zachodnią granicę stanowi obszar biegnący wzdłuż drogi z zabudowaniami po lewej stronie. Podobszar rewitalizacji o łącznej powierzchni 27,5 ha , zamieszkuje około 120 osób . Granice podobszaru rewitalizacji zostały określone na mapie w skali 1:5000 stanowiącej załącznik do delimitacji.
CELE	<ol style="list-style-type: none"> 1. Rozwój kultury w zakresie podniesienia standardu infrastruktury oraz polepszenia dostępności do oferowanych usług przy jednoczesnym poszanowaniu zasady równości szans. 2. Podniesienie jakości i efektywności kształcenia elementarnego oraz poprawa dostępności do infrastruktury edukacji szkolnej na terenie gminy. 3. Przeciwdziałanie wykluczeniu społecznemu poprzez zapewnienie dostępu nowoczesnej bazy naukowo-wychowawczej i tworzenie nowej jakości życia dla dzieci. 4. Przeciwdziałanie wykluczeniu społecznemu poprzez zapewnienie dostępu do miejsc o funkcjach społeczno-kulturalnych. 5. Zmniejszenie liczby osób bezrobotnych oraz wzrost liczby podmiotów gospodarczych.

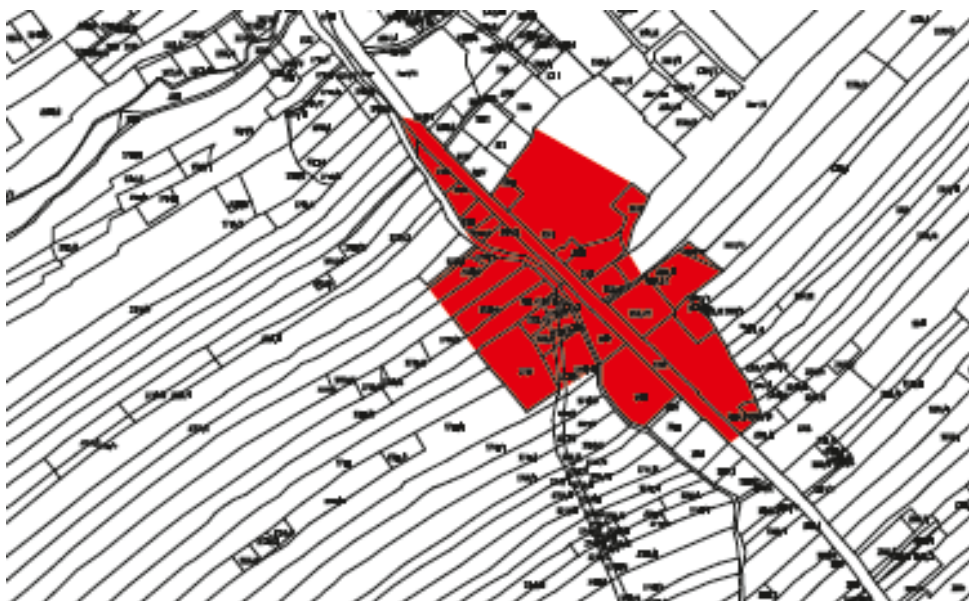
DZIAŁANIA	<ol style="list-style-type: none"> 1. Termomodernizacja budynku Szkoły Podstawowej w Dobrocieszu. 2. Program Aktywne formy przeciwdziałania wykluczeniu społecznemu – nowy wymiar 2020. 3. Moją przyszłość zaczynam już dzisiaj. 4. Integracja międzypokoleniowa.
------------------	---

Źródło: opracowanie własne

4.2 Podobszar nr 2 – Iwkowa

Podobszar nr 2 – Iwkowa – zamieszkiwany jest obecnie przez **65** mieszkańców (stan na koniec 2016r.). Stanowi to 1,0% ogółu ludności gminy. Podobny jest także udział podobszaru w powierzchni. Wynosi on **9,32 ha**, co w przypadku ogółu gminy stanowi 0,2%, a dla obszaru rewitalizacji 18,1%.

Rycina 2. Podobszar nr 2 – Iwkowa



Źródło: opracowanie własne

Dzięki przeprowadzonym spotkaniom konsultacyjnym w ramach pogłębionej diagnozy dla podobszaru Iwkowa, połączonej z analizą wypowiedzi mieszkańców podobszaru oraz w zestawieniu z przeprowadzoną delimitacją obszarów zdegradowanych gminy Iwkowa w ujęciu społecznym, funkcjonalno-przestrzennym, technicznym, środowiskowym i gospodarczym, ustalono i wskazano największe deficyty i potencjały wytypowanego podobszaru nr 2 – Iwkowa:

Tabela 6. Deficyty i potencjały podobszaru nr 2 – Iwkowa

DEFICYTY	ŹRÓDŁO		POTENCJAŁY	ŹRÓDŁO	
	AD	KS		AD	KS
ZJAWISKA SPOŁECZNE					
1. Na podobszarze występuje duża liczba osób bezrobotnych.	X		1. Wysoka aktywność społeczna mierzona wysoką frekwencją wyborczą.	X	
2. Bardzo wysoka liczba przestępstw i wykroczeń na terenie podobszaru.	X		2. Niewielki udział osób na podobszarze korzystających ze środowiskowej pomocy społecznej.	X	
3. Niski wskaźnik aktywnych czytelników.	X		3. Niewielki odsetek dzieci uprawnionych do zasiłku.	X	
4. Na podobszarze występuje wysoka liczba osób niepełnosprawnych.	X		4. Miejsce rozpoznawalne przez turystów i pielgrzymów.		X
5. Brak oferty spędzania czasu wolnego.		X	5. Aktywne NGO – zarejestrowana organizacja na terenie podobszaru		X
6. Brak motywacji do podejmowania pracy zarobkowej i aktywności społecznej.		X	6. Aktywność w dziedzinie kultury – obecność na przedmiotowym podobszarze Gminnego Ośrodka Kultury.		X
7. Brak infrastruktury sprzyjającej rozwojowi działań prospołecznych.		X	7. Dobre relacje wewnątrzspołeczne.		X
8. Spora grupa osób starszych potrzebująca wsparcia.		X			
9. Bierność i niechęć do zmiany swojego położenia.		X			
10. Duże zagrożenie wypadkami i kolizjami drogowymi, ze względu na przebiegającą przez środek obszaru drogę powiatową i wzmożony ruch.		X			
ZJAWISKA W POZOSTAŁYCH SFERACH					
1. Brak sieci kanalizacyjnej zarówno na podobszarze jak i całym sołectwie.	X		1. Zadawalająca długość sieci wodociągowej – lokalne spółki wodne oraz spółka wodna Urban.	X	
2. Niezadawalający stan infrastruktury drogowej i pieszej na podobszarze.	X		2. Niska liczba mieszkańców przypadająca na jedno gospodarstwo na podobszarze.	X	
3. Obiekty infrastruktury publicznej w złym stanie technicznym.	X		3. Dostępność do podstawowych usług w podobszarze na zadowalającym poziomie	X	
4. Niewielka ilość przydomowych	X		4. Wysoki na tle gminy i całego sołectwa poziom	X	

oczyszczalni ścieków na terenie podobszaru			przedsiębiorczości.		
5. Niszcząca infrastruktura do spotkań dla mieszkańców.		X	5. Dobrze rozwinięta sieć internetowa (światłowód).		X
6. Brak otwartej przestrzeni publicznej umożliwiającej spędzanie czasu wolnego		X	6. Zwarta zabudowa wzdłuż drogi powiatowej.		X
7. Brak obiektów przystosowanych dla osób niepełnosprawnych.		X	7. Najcenniejszy zabytek Gminy Iwkowa (Kościół pw. NMP z XV w.)		X
8. Nieestetycznie zagospodarowane centrum miejscowości . Niszczące budynki z lat 50-tych ubiegłego wieku nieużytkowane są miejsce spotkań, podczas których szerzą się zachowania patologiczne.		X	8. Położenie w bliskości szlaków turystycznych – na przedmiotowym obszarze krzyżują się szlaki turystyczne.		X
9. Niedostateczna estetyka i funkcjonalność przestrzeni publicznej.		X	9. Występuje infrastruktura opieki nad dziećmi (przedszkole).		X
10. Niszczący budynek dawnej Oranżadziarni.		X	10. Centrum komikacyjne – węzeł przesiadkowy		
11. Niedostatecznie rozwinięta baza turystyczna i sportowo-rekreacyjna - problem podobszaru jak i całej gminy.		X			

Źródło: AD – analiza danych, KS – konsultacje społeczne

Podobszar nr 2 został wyznaczony w ścisłym centrum miejscowości, dlatego jest to szczególnie ważne miejsce pod kątem lokalnego rozwoju. Podobszar zlokalizowany w centrum miejscowości Iwkowa jest jednocześnie centrum administracyjnym całej gminy Iwkowa. Na wyznaczony terenie skupione są instytucje użyteczności publicznej oraz placówki handlowe, usługowe i obiekty kultu religijnego: min.: Urząd Gminy, gminne przedszkole publiczne, Gminny Ośrodek Opieki Społecznej, Gminny Ośrodek Kultury, biblioteka, poczta, przedsiębiorstwa (OSM, SPH, zakład masarski, diagnostyka samochodowa), sklepy oraz punkty usługowe.

Głównym problemem zdiagnozowanym na podobszarze rewitalizacji Iwkowa jest bezrobocie. Również mieszkańcy, na konsultacjach społecznych potwierdzili występowanie tego problemu na wyznaczonym podobszarze. Wśród osób zagrożonych bezrobociem, mieszkańcy wskazywali głównie kobiety oraz młode małżeństwa z dziećmi. Bezrobocie występujące na tym podobszarze spowodowane jest głównie poprzez niedopasowanie kompetencji do potrzeb rynku pracy lub braku odpowiedniej infrastruktury opiekuńczej dla małych dzieci. Na podobszarze rewitalizacji w prawdzie funkcjonuje przedszkole, jednak jego obiekt jest przestarzały i niezapewnia odpowiedniej ilości miejsc. Ponadto niewielki rynek pracy na terenie podobszaru oraz słaby dostęp do komunikacji publicznej (brak kładek pieszych nad

potokiem Bela utrudnia mieszkańcom dotarcie do przystanków komunikacji publicznej) połączony z odległym położeniem podobszaru od większych miejscowości może przyczyniać się do pogłębiania się wykluczenia społecznego mieszkańców podobszaru.

Podobszar Iwkowa został wytypowany także jako miejsce mniej bezpieczne i nieatrakcyjne do spędzania czasu wolnego. Niski poziom bezpieczeństwa potwierdzają także statystyki policji, które wykazują wysoki wskaźnik przestępczości w tych okolicach. Mieszkańcom Iwkowa doskwiera brak miejsc spotkań, które mogłyby sprzyjać integracji mieszkańców, a istniejąca oferta kulturalna jest mało zróżnicowana. Dane z policji wykazują również wysoki wskaźnik wypadków drogowych zwłaszcza z udziałem pieszych, dlatego poprawa bezpieczeństwa w ruchu pieszo-rowerowym jest kluczowym elementem wskazywanym przez mieszkańców podobszaru.

W związku ze wskazanymi problemami występującymi na podobszarze nr 2 – Iwkowa powinno się zwrócić uwagę na działania związane z aktywizacją społeczną mieszkańców. W tym celu konieczne jest zapewnienie dostępu do odpowiednich instytucji, które zajmują się pracą z osobami wykluczonymi i zagrożonymi wykluczeniem społecznym. Dodatkowo niezbędne wydaje się podejmowanie działań związanych z rozwijaniem rynku pracy czy też pomoc w zakładaniu działalności gospodarczych.

Na terenie wyznaczonego podobszaru skupionych jest wiele obiektów wymagających modernizacji i przystosowania ich do pełnienia funkcji, do jakich zostały powołane. Dużą szansą dla mieszkańców, a jednocześnie uzasadnieniem dla wyboru podobszaru jest uporządkowanie zagospodarowania istniejących nieruchomości i ich modernizacji w celu optymalnego wykorzystania potencjału, w kierunku rozwiązywania istniejących potrzeb społecznych. Upatruje się zatem dużą szansę w kompleksowym zmodernizowaniu budynku oranżadziarni, aby wygospodarować pomieszczenia i stworzyć bazę lokalową w celu zmniejszenia wykluczenia społecznego wśród starszych grup ludności, aktywizacji dzieci i młodzieży oraz stworzenia kompleksowej infrastruktury społeczno-kulturalnej oraz poprawie dostępności do transportu zbiorowego dla mieszkańców i poprawie bezpieczeństwa ruchu pieszego.

Tabela 7. Zasięg przestrzenny, cele i działania na podobszarze nr 2 – Iwkowa

ZASIĘG PRZESTRZENNY	Przedmiotowy obszar rozciąga się wzdłuż drogi powiatowej nr P1448K Tymowa – Łososina Dolna. Na tym terenie znajdują się budynki Urzędu Gminy, budynki Gminnej Spółdzielni Samopomoc Chłopska, drobny handel, Spółdzielnia Usług Rolniczych, Bank Spółdzielczy, Przedszkole Publiczna, kościół p.w. Nawiedzenia NMP z XVIw., parkingi oraz miejsca publiczne spotkań.. Wyznaczony podobszar do
--------------------------------	---

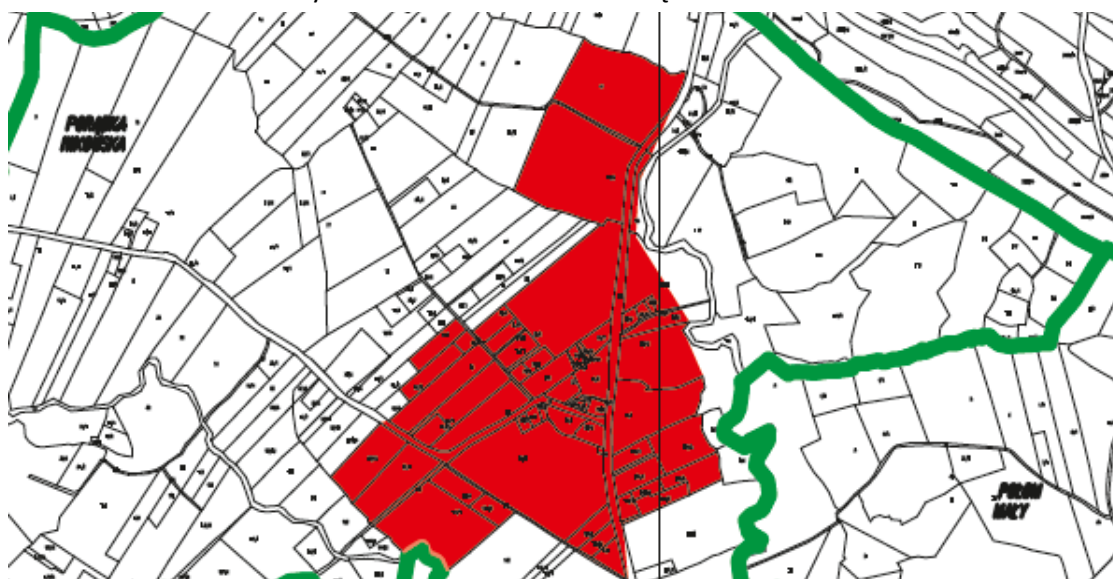
	<p>rewitalizacji rozciąga się wzdłuż lokalnego ciekę o nazwie Bela. Podobszar ten o powierzchni 9,32 ha jest terenem zabudowanym, zamieszkuje go 65 osób. Granice całego podobszaru rewitalizacji, z podziałem na podobszary, zostały określone na mapie w skali 1:5000 stanowiącej załącznik do delimitacji. Wyznaczony obszar pełni strategiczną rolę pełniącą centrum wsi. Granice całego podobszaru rewitalizacji, z podziałem na podobszary, zostały określone na mapie w skali 1:5000 stanowiącej załącznik do delimitacji.</p>
<p>CELE</p>	<ol style="list-style-type: none"> 1. Poprawa estetyki i funkcjonalności miejscowości Iwkowa. 2. Zmniejszenie emisji zanieczyszczeń do atmosfery oraz poprawa jakości powietrza i efektywności energetycznej. 3. Rozwój kultury w zakresie podniesienia standardu infrastruktury oraz polepszenia dostępności do oferowanych usług przy jednoczesnym poszanowaniu zasady równości szans. 4. Podniesienie jakości i efektywności kształcenia elementarnego oraz poprawa dostępności do infrastruktury edukacji przedszkolnej na terenie gminy. 5. Przeciwdziałanie wykluczeniu społecznemu poprzez zapewnienie dostępu do miejsc o funkcjach społeczno-kulturalnych. 6. Zmniejszenie liczby osób bezrobotnych oraz wzrost liczby podmiotów gospodarczych.
<p>DZIAŁANIA</p>	<ol style="list-style-type: none"> 1. Przebudowa i rozbudowa (wraz z nadbudową) budynku byłej Oranżadziarni w Iwkowej na cele kulturalne wraz z towarzyszącą infrastrukturą techniczną. 2. Termomodernizacja budynku Przedszkola w Iwkowej. 3. Zintegrowana infrastruktura dla transportu niskoemisyjnego w mieście Brzesko i Subregionie Tarnowskim na terenie Gminy Iwkowa. 4. Program Aktywne formy przeciwdziałania wykluczeniu społecznemu – nowy wymiar 2020. 5. Moją przyszłość zaczynam już dzisiaj. 6. Integracja międzypokoleniowa.

Źródło: opracowanie własne

4.3 Podobszar nr 3 – Porąbka Iwkowska

Podobszar nr 3 – Porąbka Iwkowska – zamieszkiwany jest obecnie przez **70** mieszkańców (stan na koniec 2016r.). Stanowi to 1,1% ogółu ludności gminy oraz 27,4% ludności obszaru rewitalizacji. Podobny jest także udział podobszaru w powierzchni. Wynosi on **14,7 ha**, co w przypadku ogółu gminy stanowi 0,3%, a dla obszaru rewitalizacji 28,5%.

Rycina 3. Podobszar nr 3 – Porąbka Iwkowska



Źródło: opracowanie własne

Dzięki przeprowadzonym spotkaniom konsultacyjnym w ramach pogłębionej diagnozy dla podobszaru Porąbka Iwkowska, połączonej z analizą wypowiedzi mieszkańców podobszaru oraz w zestawieniu z przeprowadzoną delimitacją obszarów zdegradowanych gminy Iwkowa w ujęciu społecznym, funkcjonalno-przestrzennym, technicznym, środowiskowym i gospodarczym, ustalono i wskazano największe deficyty i potencjały wytypowanego podobszaru nr 4 – Porąbka Iwkowska:

Tabela 8. Deficyty i potencjały podobszaru nr 3 – Porąbka Iwkowska

DEFICYTY	ŹRÓDŁO		POTENCJAŁY	ŹRÓDŁO	
	AD	KS		AD	KS
ZJAWISKA SPOŁECZNE					
1. Na podobszarze występuje udział zarejestrowanych bezrobotnych kobiet	X		1. Na podobszarze występuje niski odsetek osób długotrwale bezrobotnych	X	

2. Wysoka liczba wypadków i kolizji drogowych na terenie podobszaru	X		2. Dostępność terenów i obiektów do zagospodarowania pod ofertę turystyczną	X	
3. Wyższy odsetek gospodarstw otrzymujących zasiłki z tytułu ubóstwa na terenie podobszaru	X		3. Funkcjonowanie wielu budynków usługowych, z których korzystają wszyscy mieszkańcy gminy		X
4. Niska frekwencja wyborcza przekładająca się w aktywność społeczną na podobszarze	X		4. Działalność nieformalnej grupy Kub Seniora Aktywni		X
5. Niewielka liczba organizacji pozarządowych, działających w podobszarze		X	5. Zadowolający poziom przedsiębiorczości mieszkańców		X
6. Brak palcówki oświatowej – Szkoły Podstawowej		X			
ZJAWISKA W POZOSTAŁYCH SFERACH					
1. Duża liczba mieszkańców przypadająca na jedno gospodarstwo w podobszarze	X		1. Niski odsetek dróg wymagających remontu w stosunku do ogólnej długości dróg	X	
2. Duża ilość obiektów infrastruktury publicznej w złym stanie technicznym	X		2. Dostępność do podstawowych usług na podobszarze jest zadowolająca	X	
3. Na podobszarze występuje niski odsetek zadeklarowanych zbiorników bezodpływowych	X		3. Zadowolający odsetek przyłączy wodociągowych na podobszarze	X	
4. Niski odsetek przyłączy gazu na terenie podobszaru	X		4. Niski odsetek niepracujących (emeryci, renciści) na podobszarze	X	
5. Brak infrastruktury kanalizacyjnej na terenie podobszaru jak i całego sołectwa	X		5. Duża liczba aktywnych podmiotów gospodarczych na terenie podobszaru	X	
6. Niszcząca infrastruktura do spotkań dla mieszkańców		X	6. Dobra komunikacja do centrum gminy		X
7. Brak ciągów pieszo-rowerowych		X	7. Zwarta zabudowa wzdłuż drogi powiatowej.		X
8. Wzmożony ruch kołowy,		X			
9. Obszar o niskiej spójności estetycznej.		X			
10. Brak bazy turystycznej i sportowo-rekreacyjnej		X			

Źródło: AD – analiza danych, KS – konsultacje społeczne

Wytypowany podobszar rewitalizacji na terenie sołectwa Porąbka Iwkowska to centrum miejscowości stanowiące gospodarcze centrum gminy, o czym świadczy chociażby lokalizacja największych przedsiębiorców z terenu gminy Iwkowa. Dodatkowo na tym terenie znajduje się Remiza OSP, publiczne przedszkole, ośrodek zdrowia oraz budynek spółdzielni mleczarskiej.

Miejscowość Porąbka Iwkowska cechuje się występowaniem różnego typu problemów społecznych. W 2016 roku na terenie miejscowości Porąbka Iwkowska mieszkało 16% osób korzystających z pomocy społecznej z tytułu ubóstwa oraz 13% z zarejestrowanych bezrobotnych kobiet. W opinii ankietowanych problemy te są w szczególności zauważane na wskazanym podobszarze rewitalizacji Porąbka Iwkowska. Podobnie, jak w przypadku podobszaru Iwkowej zjawiska te są ze sobą wzajemnie powiązane. Problem bezrobocia wynika z niewielkiego rynku pracy oraz słabej dostępności komunikacyjnej podobszaru. Warto wspomnieć, iż mobilność osób wykluczonych bądź zagrożonych wykluczeniem społecznym jest ograniczona. Słaby dostęp do komunikacji publicznej, połączona z odległym położeniem od większych miejscowości może przyczyniać się do pogłębiania się wykluczenia społecznego mieszkańców podobszaru.

Podobszar Porąbka Iwkowska został wytypowany także jako miejsce mniej bezpieczne ze względu na: krzyżowanie się dwóch głównych dróg powiatowych, wzmożony ruch kołowy, brak chodników dla pieszych i ścieżek rowerowych oraz brak miejsc parkingowych. Wysoki wskaźnik wypadków i kolizji drogowych potwierdzają także statystyki policji. Mieszkańcy na spotkaniach konsultacyjnych jednogłośnie uznali, iż poprawa bezpieczeństwa ruchu pieszego i rowerowego oraz poprawa dostępności do przystanków transportu zbiorowego jest dla nich bardzo ważna.

Kolejnym problemem podkreślanym przez mieszkańców podobszaru jest typowy problem dotyczący tkanki technicznej, przestrzenno-funkcjonalnej oraz środowiskowej, a mianowicie brak przyłączy kanalizacyjnych, który dotyczą podstawowych elementów jakości życia.

Wybór terytorium w miejscowości Porąbka Iwkowska dla działań rewitalizacyjnych podyktowany został przede wszystkim zdiagnozowanymi potrzebami lokalnymi. Wyznaczony podobszar obejmuje centrum miejscowości stanowiące gospodarcze centrum gminy, które - w pierwszej kolejności - wymaga działań zmierzających do poprawy bezpieczeństwa.

Tabela 9. Zasięg przestrzenny, cele i działania na podobszarze nr 3 – Porąbka Iwkowska

ZASIĘG PRZESTRZENNY	Teren do rewitalizacji wyznaczony jest wzdłuż dwóch dróg powiatowych Tymowa – Łososina Dolna oraz Porąbka Iwkowska – Muchówka. Po obu stronach drogi znajdują się zabudowania. Granicę północną wyznaczają liczne pola uprawne aż po wschodnią granicę wyznaczonego podobszaru. Łączna powierzchnia podobszaru wyznaczonego do rewitalizacji wynosi 14,7 ha i zamieszkana jest przez około 70 osób . Granice podobszaru rewitalizacji zostały określone na mapie w skali 1: 5000 stanowiącej załącznik do delimitacji.
CELE	<ol style="list-style-type: none"> 1. Poprawa estetyki i funkcjonalności centrum miejscowości Porąbka Iwkowska. 2. Rozwój kultury w zakresie podniesienia standardu infrastruktury oraz polepszenia dostępności do oferowanych usług przy jednoczesnym poszanowaniu zasady równości szans. 3. Przeciwdziałanie wykluczeniu społecznemu poprzez zapewnienie dostępu do miejsc o funkcjach społeczno-kulturalnych. 4. Zmniejszenie liczby osób bezrobotnych oraz wzrost liczby podmiotów gospodarczych. 5. Zmniejszenie emisji zanieczyszczeń do atmosfery oraz poprawa jakości powietrza i efektywności energetycznej.
DZIAŁANIA	<ol style="list-style-type: none"> 1. Zintegrowana infrastruktura dla transportu niskoemisyjnego w mieście Brzesko i Subregionie Tarnowskim na terenie Gminy Iwkowa. 2. Program Aktywne formy przeciwdziałania wykluczeniu społecznemu – nowy wymiar 2020. 3. Moją przyszłość zaczynam już dzisiaj. 4. Integracja międzypokoleniowa.

Źródło: opracowanie własne

5. Wskazanie kluczowych potrzeb rewitalizacyjnych

W trakcie procesu tworzenia Programu Rewitalizacji – w toku spotkań – definiowano szereg problemów oraz poszukiwano optymalnych dróg ich rozwiązywania.

Jednym z najczęściej wymienianych problemów jest bezrobocie – brak zatrudnienia jest z jednej strony konsekwencją pewnych patologii i trudności, a z drugiej może stawać się ich przyczyną, bądź je utrwalać. Mieszkańcy podkreślają także, że słabną więzi społeczne, coraz mniej osób identyfikuje się ze społecznością lokalną oraz angażuje się społecznie.

Kolejnym problemem, pomimo istniejących wielu placów zabaw, jest niewystarczający dostęp do rekreacji ogólnodostępnej. Bardzo wiele potrzeb dotyka kwestii związanych z poprawą zagospodarowania przestrzeni publicznych w centrach miejscowości, tak aby tworzyć warunki do integrowania się mieszkańców, z jednej strony poprzez estetyzację przestrzeni publicznych, z drugiej poprzez tworzenie małej infrastruktury, która ułatwi budowanie tych relacji.

W sposób oczywisty ciągle jeszcze niezaspokojone są podstawowe potrzeby mieszkańców – szczególnie peryferyjnych obszarów gminy Iwkowa – takie jak brak kanalizacji i wodociągów oraz zła jakość dróg. Choć są to typowe problemy dotyczące tkanki technicznej czy przestrzenno-funkcjonalnej oraz środowiskowej, przy bliższym poznaniu odczuć i opinii mieszkańców obszarów zdegradowanych, dotyczą one podstawowych elementów jakości życia, a co za tym idzie wkraczają w obszar społeczny. W związku z powyższym, zaspokojenie tych potrzeb jest dla mieszkańców gminy Iwkowa niezmiernie ważne.

Ostatecznie potrzeby rewitalizacyjne zdefiniowano w postaci celów i głównych kierunków interwencji. Za najważniejsze, mieszkańcy gminy Iwkowa, uznali kwestie związane z działaniami wzmacniającymi więzi społeczne, stwarzanie warunków dla wzmacniania potencjału gospodarczego i tworzenia nowych miejsc pracy oraz tworzeniem atrakcyjnych warunków do życia na obszarze gminy (tj. rozwijania podstawowej infrastruktury, dbałości o jakość środowiska naturalnego, wzmacniania poczucia bezpieczeństwa czy kształtowania przestrzeni publicznej). Uczestnicy konsultacji społecznych uznali, że projekty, które w największym stopniu rozwiązują problemy obszaru rewitalizacji, ale mają także największe oddziaływanie na cały obszar zdegradowany to Rewitalizacja budynku Oranżadziarni w celu zapewnienia odpowiedniego zaplecza dla zorganizowanego wypoczynku mieszkańców, w tym szczególnie młodzieży, a także stworzenia miejsca do integrowania się mieszkańców i zacieśniania więzi międzyludzkich.

IV. Założenia Gminnego Programu Rewitalizacji



Rewitalizacja jest kompleksowym procesem wielotorowych przemian przestrzennych, społecznych i ekonomicznych w zdegradowanej części gminy, mającym na celu podniesienie poziomu życia mieszkańców, jak również przywrócenie ładu przestrzennego i wspomaganie działań prowadzących do ożywienia gospodarczego. Rewitalizacja zakłada optymalne wykorzystanie swoich specyficznych uwarunkowań oraz wzmacnianie lokalnych potencjałów i dlatego jest procesem wieloletnim, prowadzonym we współpracy z lokalną społecznością i na jej rzecz. Rewitalizacja to połączenie działań technicznych - takich jak remonty - z programami ożywienia gospodarczego i działaniem na rzecz rozwiązania problemów społecznych, występujących na tych obszarach: bezrobocia, przestępczości, braku równowagi demograficznej. Ich zakładanym skutkiem jest odbudowa więzi społecznych na obszarach problemowych i przywrócenia ładu przestrzennego. Realizacja programu rewitalizacji związana jest z następstwami degradacji ekonomicznej i społecznej danego obszaru. Tereny wymagające rewitalizacji to nie obiekty i nieruchomości, wymagające renowacji czy remontów kapitalnych, ale całe strefy o szczególnej kumulacji problemów społeczno-gospodarczych. Działania podejmowane w procesie rewitalizacji odnosić się będą m.in. do rehabilitacji przestrzeni publicznej, w tym rozdzielenia funkcji przemysłowych od mieszkaniowych i rekreacyjnych, kształtowania przestrzeni i zabudowy w sposób ułatwiający mieszkańcom wzajemną komunikację i kooperację. Swym zakresem obejmą także konstruowanie bezpiecznych przestrzeni, a tym samym poprawę bezpieczeństwa mieszkańców z terenów rewitalizowanych, jako obszarów szczególnie zagrożonych patologiami. Proces rewitalizacji tworzy zatem szansę zwiększenia bezpieczeństwa społecznego, przełamania impasu gospodarczego oraz stworzenia warunków ekonomicznych dla potencjalnych inwestorów, a dzięki atrakcyjności gminy sprzyjać będzie przyciągnięciu ludzi operatywnych i otwartych na nowe wyzwania, jakie po wejściu do Unii Europejskiej i w nowej rzeczywistości ekonomicznej, stawia nam codzienność. Całość działań z zakresu rewitalizacji koordynowana będzie na poziomie Gminnego Programu Rewitalizacji. Stanowi on wielopłaszczyznowy dokument operacyjny będący jednym z głównych instrumentów zintegrowanego systemu zarządzania rozwojem gminy.

1. Wizja stanu obszaru po przeprowadzeniu rewitalizacji

Część związana z określeniem wizji stanu obszaru po przeprowadzeniu rewitalizacji jest najważniejszym momentem przedmiotowego dokumentu, niejako determinującym wszelkie działania i przedsięwzięcia zmierzające do uzyskania określonego efektu, czyli wyprowadzenia obszaru

zdegradowanego ze stanu kryzysowego. Proces ożywienia i uzdrowienia zdefiniowanego obszaru charakteryzuje się długim okresem realizacji, koniecznością ciągłego monitorowania, aktualizacji oraz szeroko pojętego udziału społeczeństwa w jego przebieg. Dzięki temu można wysnuć stwierdzenie, że Gminny Program Rewitalizacji porusza różnorodne dziedziny, które mogą mieć znaczący wpływ na rozwój obszaru.

WIZJA REWITALIZACJI

Obszar Rewitalizacji Gminy Iwkowa - Atrakcyjnym i bezpiecznym miejscem, z którym chcą wiązać swoją przyszłość obecni i przyszli mieszkańcy gminy. To przyjazne miejsce do prowadzenia aktywnego życia przez lokalną społeczność. To obszar z rozwiniętą podstawową infrastrukturą, uporządkowaną przestrzenią publiczną i czystym środowiskiem. Wreszcie to miejsce rozwoju gospodarczego oraz zintegrowanej oferty turystyczno-rekrecyjnej.

Zmodernizowana zabudowa z odnowioną infrastrukturą wprowadzi nową jakość życia. Zdecydowanie poprawi się atrakcyjność obszaru nie tylko pod względem zamieszkania, ale również inwestowania oraz rozwoju wszelkiej wspomnianej już przedsiębiorczości. W zrewitalizowanych miejscach pojawią się turyści, młodzi mieszkańcy odstąpią od migracji do większych miast, pojawią się nowe, prężnie działające punkty usługowe, ciekawe miejsca aktywnego wypoczynku i miejsca gdzie spokojnie można spędzić wolny czas. Zdecydowanie i aktywnie będą działały świetlice, biblioteki i inne miejsca kultury. Opisywany proces rewitalizacji spowoduje wzmocnienie spójności i wyeliminuje wykluczenie społeczne oraz ubóstwo. Zdecydowanie zwiększy się zatrudnienie, co doprowadzi do pozytywnej reakcji jaką jest spadek poziomu bezrobocia. Zauważona zostanie również poprawa aktywności gospodarczej i społecznej w tym wzrost inicjatyw lokalnych osób zamieszkujących obszary zdegradowane.

2. Cele rewitalizacji

Celem strategicznym rewitalizacji na terenie gminy Iwkowa do osiągnięcia w perspektywie 2022 roku jest:

CEL STRATEGICZNY GMINNEGO PROGRAMU REWITALIZACJI

Celem strategicznym Gminnego Programu Rewitalizacji jest wspieranie rozwoju społecznego, gospodarczego oraz przestrzennego Gminy Iwkowa w partnerstwie ze wszystkimi lokalnymi środowiskami, a także wspólne budowanie wizerunku Gminy Iwkowa jako miejsca przyjaznego do życia, prowadzenia działalności gospodarczej i odpoczynku.

Kompleksowa metodyka Gminnego Programu Rewitalizacji utrzymuje że przedstawiona wizja oraz cel strategiczny są spójne z elementami wchodzącymi w cały proces rewitalizacji. Zdiagnozowane problemy społeczne mają przełożenie na wykonanie określonych zadań celem stworzenia nowej jakości życia. Przewidziany czas osiągnięcia zakładanych efektów to 2024 rok. Wobec długiego czasookresu dla celów szczegółowych zawartych w niniejszym dokumencie wszelkie działania mają charakter otwarty i mogą ulec rozszerzeniu o nowe dodatkowe projekty. Jednak cele główne muszą pozostać nienaruszone i stabilne. Wszelka zmiana zapisów w Gminnym Programie Rewitalizacji Gminy Iwkowa następować będzie według z góry ustalonej procedury przedstawionej w innej części dokumentu. Osiągnięcie zakładanego celu wiąże się ze źródłami finansowania, jakimi są przede wszystkim środki zewnętrzne UE. Obligatoryjnie uwzględniona zostanie konieczność posiadania wkładu własnego do projektów realnych, czyli takich, które nie będą obarczone dużym ryzykiem. Wobec powyższego plan finansowy GPR będzie indykatywną listą działań możliwych do realizacji. W przypadku nie uzyskania dofinansowania Gmina Iwkowa posiada potencjał do realizacji działań zapisanych w GPR. Ich realizacja zostanie jedynie rozciągnięta w czasie. Nie mniej jednak ważne jest, aby te działania poza jednostką samorządową były również wspierane przez partnerów społecznych i gospodarczych, bowiem realizacja Gminnego Programu Rewitalizacji nastąpi najpełniej, gdy dojdzie do współpracy sektora prywatnego, publicznego i społecznego.

CEL STRATEGICZNY I – Aktywizacja oraz wzrost świadomości społeczno – gospodarczej mieszkańców obszaru rewitalizacji

KIERUNKI DZIAŁAŃ

- 1.1 Aktywizacja i integracja społeczna oraz wsparcie mieszkańców dotkniętych problemami i zagrożonymi wykluczeniem społecznym.**
- 1.2 Realizacja inicjatyw ukierunkowanych na wzrost przedsiębiorczości wśród lokalnej społeczności.**
- 1.3 Poprawa jakości edukacji.**

Cel główny I – Aktywizacja oraz wzrost świadomości społeczno-gospodarczej mieszkańców obszaru rewitalizacji – odnosi się do działań zmierzających do pobudzenia aktywności środowisk lokalnych i stymulowania współpracy na rzecz rozwoju gospodarczego i wzrostu zatrudnienia oraz budowanie pozycji miejsca atrakcyjnego dla inwestycji, wykorzystującego dostępność potencjalnych terenów do zagospodarowania.

Kierunki działań nakierowane będą na tworzenie lepszych warunków infrastrukturalnych do rozwoju małej i średniej przedsiębiorczości poprzez rewitalizację obszarów zdegradowanych, w celu utworzenia nowych, atrakcyjnych miejsc pracy i zaangażowania inwestorów. Warto dodać, że taki stan rzeczy można osiągnąć poprzez propagowanie budowania produktu turystycznego przy udziale dziedzictwa przyrodniczego i historycznego. Mieszkańcy Gminy Iwkowa są świadomi turystycznych atutów posiadanych przez ich okolicę. Należy dążyć do tego, by Gmina Iwkowa była postrzegana jako interesujące miejsce do spędzania wolnego czasu, inwestowania bądź też nawet stałego zamieszkania. Aby wykorzystać posiadany potencjał należy w szczególności skoncentrować się na ochronie posiadanego dziedzictwa przyrodniczo-krajobrazowego. Pomimo, że turystyka odgrywa coraz większą rolę w rozwoju gminy, możliwości istniejącej infrastruktury są często ograniczone. Należy zatem tworzyć warunki zachęcające do inwestowania w nową infrastrukturę. Rozwinięta turystyka, umożliwi z kolei zatrudnienie, powodując pozyskanie dodatkowych dochodów.

Jednym z ważniejszych problemów, dotyczących społeczność Iwkowej, jest postępujące wykluczenie społeczne. Prowadzi to do społecznej apatii i coraz częstszego wycofywania się ludzi z aktywnego życia społecznego. Coraz ważniejsza staje się kompleksowa pomoc, polegająca na udzieleniu wsparcia wielowymiarowego, które jednocześnie koncentruje się na przywróceniu osoby wykluczonej do życia zawodowego, a także ponownym włączeniu jej do życia społecznego.

**CEL GŁÓWNY II – Wysoka funkcjonalność przestrzeni publicznej
zapewniającej warunki do rozwoju oraz integracji społecznej i kulturowej
mieszkańców**

KIERUNKI DZIAŁAŃ

- 2.1 Poprawa jakości i dostępności przestrzeni publicznych.**
- 2.2 Rozwój infrastruktury społecznej i edukacyjnej.**
- 2.3 Kształtowanie atrakcyjnej przestrzeni dla spędzania czasu wolnego na obszarach wiejskich.**

Cel główny II – Wysoka funkcjonalność przestrzeni publicznej zapewniającej warunki do rozwoju oraz integracji społecznej i kulturowej mieszkańców – skupia się przede wszystkim na przeciwdziałaniu zdiagnozowanym problemom w sferze społecznej i na poprawie relacji społecznych przede wszystkim na obszarze rewitalizacji oraz obszarze zdegradowanym gminy.

Kierunek działań odnosi się do działań związanych ze stwarzaniem instytucjonalnych i infrastrukturalnych warunków do integracji. Zdefiniowane kierunki interwencji odnoszą się do lepszego wykorzystania posiadanego już zasobu komunalnego dla rozwijania działalności społecznie użytecznej. Działania takie dotyczą istoty rewitalizacji, którą jest modernizacja zaniedbanej lub nieefektywnie wykorzystywanej infrastruktury i nadawanie jej nowego życia. Realizacja takich zadań wpłynie na poprawę wizerunku miejscowości, zadowolenie mieszkańców, przyniesie pożądane efekty w funkcjonowaniu społeczności lokalnej, a także wpłynie na poprawę bezpieczeństwa i komfortu życia. Należy zaznaczyć, że istnieją miejscowości posiadające dużo niewykorzystanego, zaniedbanego terenu, które mogłyby stać się miejscem do celów rekreacji i wypoczynku.

Często podkreślanym problemem na obszarze zdegradowanym jest bardzo niska aktywność społeczna i brak chęci do podejmowania działań w gminie. Konieczne jest stworzenie miejsc, gdzie możliwe byłyby spotkania mieszkańców gminy przyczyniające się do zwiększenia wzajemnego zaufania między ludźmi. Istotne jest zatem podejmowanie aktywności mających na celu budowanie oraz wzmacnianie tożsamości lokalnej i zacieśnianie więzi sąsiedzkich poprzez organizowanie wspólnych imprez mających na celu integrację i międzypokoleniową wymianę doświadczeń oraz wspieranie oddolnych inicjatyw mieszkańców.

CEL GŁÓWNY III – Ochrona naturalnych zasobów głównym stymulatorem rozwoju turystycznego obszaru rewitalizacji

KIERUNKI DZIAŁAŃ

3.1 Wzrost efektywności energetycznej w budynkach użyteczności publicznej.

3.2 Odnowa wsi i zachowanie tradycji lokalnych.

3.3 Kreowanie rozwoju turystyki oraz dziedzictwa kulturowego.

Cel główny III – Poprawa jakości środowiska naturalnego na terenie rewitalizacji – skupia się przede wszystkim na przeciwdziałaniu zdiagnozowanym problemom w sferze technicznej i środowiskowej.

Podstawowym kierunkiem działań będą czynności zmierzające do poprawy infrastruktury technicznej i środowiskowej. Jakość istniejącej infrastruktury stanowi w opinii mieszkańców jedną z największych bolączek gminy Iwkowa. Na podkreślenie zasługuje przede wszystkim brak kanalizacji. Konieczne jest również wybudowanie sieci wodociągów i oczyszczalni ścieków. Planowany rozwój infrastruktury technicznej przyniesie rezultaty nie tylko w sferze technicznej, gospodarczej i środowiskowej, ale przede wszystkim da pozytywne wyniki w wymiarze społecznym. Realizacja zadań wpłynie na poprawę wizerunku gminy oraz przyniesie pożądane efekty w funkcjonowaniu społeczności lokalnej. Inwestycje wpłyną na poprawę bezpieczeństwa, zadowolenie mieszkańców i komfortu życia. Dzięki podjętym inicjatywom wzrośnie atrakcyjność inwestycyjna i turystyczna gminy, a to z kolei będzie miało odzwierciedlenie we wzroście poziomu gospodarczego.

Zachowanie tradycji lokalnych powinno przejawiać się również w kontynuowaniu działań dotyczących odnowy przestrzeni publicznych w centrach miejscowości wiejskich, zapewnienie dostępu do dóbr kultury i zapewnienie dostępu do miejsc rekreacyjno-sportowych oraz zwiększenie podaży usług kulturalnych. Warto także wspierać budowanie produktu turystycznego wokół dziedzictwa przyrodniczego i historycznego. Turystyka może przyczynić się do zmniejszania się problemów tj. brak zatrudnienia, odpływ ludności, niskie dochody mieszkańców, niski standard życia. Turystyka, umożliwiając zatrudnienie i przynosząc dodatkowe dochody, nie tylko zatrzymuje na wsi część miejscowej ludności, ale może nawet powodować napływ nowych mieszkańców.

V. Opis przedsięwzięć rewitalizacyjnych



Wyznaczenie celów procesu rewitalizacji spowodowało identyfikację wszystkich problemów oraz pogrupowanie sposobów ich rozwiązywania. Przyjęcie różnych sposobów rozstrzygnięcia lub łagodzenia problemów widoczne jest poprzez działania realne i zaplanowane, jakimi są projekty. Każdy projekt ma swoje miejsce w złożonej strukturze działania. Ponadto powinien być popierany przez osoby zamieszkujące obszar zdegradowany. Projekty są dokładnie dopasowywane do zdiagnozowanego problemu, charakteryzują się jasnym, mierzalnym i skonkretyzowanym celem.

1. Lista projektów

W procesie prac nad programem dokonano wyboru kluczowych projektów rewitalizacyjnych, które w najwyższym stopniu będą oferować kompleksowe rozwiązania zdiagnozowanych problemów na obszarach kryzysowych i w znaczący sposób wpłyną na osiągnięcie założonych celów strategicznych i kierunków działań.

Tabela 10. Lista planowanych, podstawowych projektów i przedsięwzięć rewitalizacyjnych

LP	NAZWA PROJEKTU
PROJEKTY GŁÓWNE INWESTYCYJNE	
1.1	Przebudowa i rozbudowa (wraz z nadbudową) budynku byłej Oranżadziarni w Iwkowej na cele kulturalne wraz z z towarzyszącą infrastrukturą techniczną.
1.2	Termomodernizacja budynku Publicznego Przedszkola w Iwkowej
1.3	Termomodernizacja budynku Publicznej Szkoły Podstawowej w Dobrocieszu
1.4	Zintegrowana infrastruktura dla transportu niskoemisyjnego w mieście Brzesko i Subregionie Tarnowskim na terenie Gminy Iwkowa
PROJEKTY GŁÓWNE NIEINWESTYCYJNE (MIĘKKIE)	
2.1	Program Aktywne formy przeciwdziałania wykluczeniu społecznemu – nowy wymiar 2020
2.2	Integracja międzypokoleniowa
2.3	Moją przyszłość zaczynam już dzisiaj

Źródło: opracowanie własne

Identyfikacja projektów została przeprowadzona w ramach społecznego naboru projektów oraz w ramach wewnętrznego zgłaszania propozycji projektowych w trakcie konsultacji oraz innych spotkań, na których poruszono problem rewitalizacji np. zebrania sołeckie, komisje i posiedzenia rady


gminy. Wyłonienia i uszeregowania projektów kluczowych do realizacji w ramach GPR dokonano w oparciu o opinie mieszkańców (mieszkańcy dokonali hierarchizacji najważniejszych projektów podczas spotkania konsultacyjnego) oraz ocenę formalną i merytoryczną projektów, bazującą na obiektywnych kryteriach strategicznych, przeprowadzoną przez zespół pracujący nad programem.

Tabela 11. Kryteria oceny projektów rewitalizacyjnych

Spójność terytorialna	Działania ujęte w projekcie będą realizowane dla mieszkańców obszaru rewitalizacji i będą oddziaływać na mieszkańców obszaru zdegradowanego.
Kompleksowość	Kompleksowość oddziaływania projektu na sfery: społeczną, infrastrukturalną, przestrzenną gospodarczą i środowiskową. Preferowane były projekty dotyczące kilku celów tematycznych.
Zasadność realizacji	Projekt bezpośrednio wpływa na poprawę sytuacji problemowych na rewitalizowanym obszarze.
Komplementarność	Projekt jest komplementarny bądź zintegrowany z innymi projektami realizowanymi lub planowanymi do realizacji.
Spójność strategiczna	Założone w projekcie działania są spójne ze zdiagnozowanymi celami i kierunkami działań ujętymi w opracowaniach strategicznych na poziomie gminy, powiatu lub województwa.
Wpływ na osiągnięcie założonych celów strategicznych	Określone w projekcie wskaźniki wpływają na osiągnięcie celu strategicznego.

Źródło: Opracowanie własne

2. Zestawienie projektów głównych inwestycyjnych (karty projektów)

KARTA PROJEKTU NR 1		
dla przedsięwzięcia głównego inwestycyjnego		
Gminy Iwkowa		
1	Tytuł projektu	Przebudowa i rozbudowa (wraz z nadbudową) budynku byłej Oranżadziarni w Iwkowej na cele kulturalne wraz z z towarzyszącą infrastrukturą techniczną.
2	Lokalizacja projektu / Spójność terytorialna	Działka nr 2332/13, 2699 obręb Iwkowa, jednostka ewidencyjna Iwkowa. Przedmiotowa inwestycja zlokalizowana jest na obszarze zdegradowanym (jednostka urbanistyczna nr 3 – Iwkowa) oraz wyznaczonym obszarze rewitalizacji (podobszar nr 2 – Iwkowa).
3	Wnioskodawca / Partnerzy	Gmina Iwkowa
4	Opis zadania /	Przedmiotem projektu jest przebudowa i rozbudowa (wraz z nadbudową)

	projektu	<p>budynku byłej Oranżadziarni w Iwkowej na cele kulturalne i społeczne wraz z niezbędną infrastrukturą techniczną. Obecnie obiekt pełni zaplecze magazynowe, część jest przedmiotem najmu dla potrzeb zakładu protetycznego. Budynek będący przedmiotem projektu znajduje się w centrum wsi. Obok przedmiotowego budynku odbywa się coroczne lokalne Święto „Powitanie Lata w Iwkowej”. Okolice budynku są jedynym miejscem spotkań mieszkańców i młodzieży. Teren wokół jest zagospodarowany dla potrzeb imprez plenerowych i drobnego handlu. By na tym obszarze mieszkańcy mogli spędzać wolny czas konieczna jest jego modernizacja. Obecny budynek jest w złym stanie technicznym, zagraża bezpieczeństwu osób przebywających koło niego. Głównym celem przedsięwzięcia jest dostosowanie obiektu dla potrzeb prowadzenia Gminnej Biblioteki Publicznej, Muzeum Ziemi Iwkowskiej, a także bazy, gdzie szczególnie młodzież znajdzie miejsce do zagospodarowania wolnego czasu. Dodatkowo na terenie zmodernizowanego obiektu znajdą miejsce dla siebie także działające na tym obszarze organizacje pozarządowe. W tym celu należy wykonać przebudowa i rozbudowa (wraz z nadbudową) budynku. Zagospodarowanie terenu będzie uzupełnieniem całości, wpłynie nie tylko na estetykę, ale również na warunki korzystania z obiektu.</p>
5	Efekt zadania / uzasadnienie	<p>Celem działania będzie stworzenia zaplecza dla zorganizowanego wypoczynku oraz zagospodarowania wolnego czasu dla mieszkańców w tym szczególnie młodzieży. Projekt będzie miał też pozytywny wpływ na aktywizację społeczną mieszkańców i zacieśnianie więzi międzyludzkich. Realizacja projektu wpłynie na poprawę jakości życia, pozwoli w większym stopniu zaspokoić potrzeby społeczne i pobudzi aktywność mieszkańców. Realizacja niniejszego zadania wpłynie pozytywnie na zidentyfikowane decyzy:</p> <ul style="list-style-type: none"> • Zwiększy się ilość aktywnych czytelników • Rozszerzy ilość obiektów dostępnych dla osób niepełnosprawnych • Rozszerzy ofertę spędzania wolnego czasu • Poszerzy ofertę kulturalną obszaru • Wpłynie na zmniejszenie się odsetku niepracujących kobiet w wielu produkcyjnym <p>Realizacja projektu odpowiada na problemy dotyczące sfery społecznej, technicznej oraz przestrzenno-funkcjonalnej. Remont budynku będzie miał duże znaczenie w przypadku wystąpienia sytuacji kryzysowych, które na tym terenie dosyć często występują.</p>
6	Wskaźniki produktu i rezultatu	<ul style="list-style-type: none"> - Liczba osób korzystających z obiektu, - Zwiększenie oferty kulturalnej, - Zwiększenie oferty prowadzonych zajęć, - Powierzchnia zmodernizowanego obiektu, - Liczba zmodernizowanych obiektów.
7	Stan zaawansowania	Projekt budowlany, pozwolenie na budowę
8	Oddziaływania projektu / Kompleksowość	<ul style="list-style-type: none"> <input checked="" type="checkbox"/> Sfera społeczna <input type="checkbox"/> Sfera gospodarcza <input checked="" type="checkbox"/> Sfera przestrzenno-funkcjonalna <input checked="" type="checkbox"/> Sfera środowiskowa <input checked="" type="checkbox"/> Sfera techniczna


9	Powiązania pomiędzy projektami / Komplementarność	<ol style="list-style-type: none"> 1. „Organizowanie przestrzeni publicznej wsi Iwkowa i Kąty poprzez remont i modernizację placów publicznych i miejsc postojowych” - W ramach projektu wykonano dwa place publiczne w Iwkowej, jeden w centrum miejscowości i drugi przy remizie OSP oraz jeden plac w miejscowości Katy. Wybudowane place służą jako zaplecze dla organizowanych imprez, festynów i spotkań publicznych na świeżym, służą również jako zaplecze parkingowe. Zrealizowany projekt dotyczył wzbogacenia i poszerzenia ogólnodostępnej przestrzeni publicznej. Wymienione projekty dotyczą podobnego obszaru działań publicznych tj. infrastruktury społecznej. Projekt pn. „Organizowanie przestrzeni...” był jednym z pierwszych etapów tworzenia nowego miejsca dla lokalnej społeczności oraz turystów. 2. Nadbudowa, rozbudowa, przebudowa budynku Urzędu Gminy w Iwkowej częściowo przeznaczonego pod działalność Gminnego Ośrodka Kultury w Iwkowej wraz z budową muru bulwarowego – Etap I – Projekt polegał na dostosowaniu budynku Urzędu do potrzeb osób niepełnosprawnych oraz poprawie warunków użytecznych i estetycznych obsługi klientów urzędu. Przedmiotowy projekt był I etapem modernizacji budynku UG Iwkowa jako rewitalizacja przestrzeni społecznej centrum wsi Iwkowa. 3. Program Operacyjny Kapitał Ludzki – „Przedszkole na szóstkę” Organizacja placu zabaw oraz dostosowanie poprzez modernizację i wyposażenie pomieszczeń oddziałów przedszkolnych w szkołach podstawowych w Dobrocieszu, Kątach, Wojakowej, Iwkowej i Iwkowej Nagórz. Projekt polegał na dostosowaniu istniejących budynków szkół do potrzeb dzieci rozpoczynających naukę w oddziałach przedszkolnych poprzez stworzenie placów zabaw oraz zakup pomocy dydaktycznych do porównania zajęć. Mieszkańcy/dzieci z terenu miejscowości Iwkowa są aktywnymi użytkownikami zrealizowanego projektu. Niniejszy projekt jest jednym z pierwszych elementów procesu rewitalizacji wsi Iwkowa. 4. Dzieje gminy Iwkowa fotografią malowane - to projekt zrealizowany przez Gminną Bibliotekę Publiczną w Iwkowej i współfinansowany ze środków Unii Europejskiej w ramach osi 4-LEADER z zakresu „małych projektów” w ramach Programu Rozwoju Obszarów Wiejskich na lata 2007-2013. Projekt realizowany był w okresie od 25.01.2010r. do 25.05.2011r. i polegał na: Zebraniu fotografii od mieszkańców gminy Iwkowa i zorganizowaniu wystawy fotograficznej. Projekt przebudowy budynku Oranżadarni pozwoli na kontynuację zadań rozpoczętych przez Bibliotekę Publiczną. Stworzy przestrzeń i miejsce gdzie można zaprezentować dotychczasowy dorobek oraz pozwoli w dalszym ciągu na naukę lokalnej historii poprzez integrację międzypokoleniową. 5. DZIEJE GMINY IWKOWA - IWKOWSKIE ROLE - Program Rozwoju Obszarów Wiejskich na lata 2007-2013 - os 4-LEADER „małe projekty”. Już po raz drugi zrealizowaliśmy projekt w ramach tego programu. Tym razem dotyczył on historii iwkowskich ról i nosił nazwę: Śladami rodów osiadłych na prastarych iwkowskich rolach – wydanie dwóch publikacji książkowych związanych z historią iwkowskich ról i zorganizowanie imprezy promocyjnej. Projekt realizowany był w okresie od 2.07.2012
---	---	--

		r. do 29.05.2014 r. i polegał na: Opracowaniu i wydaniu dwóch publikacji książkowych ściśle związanych z historią iwkowskich ról.
10	Szacunkowy koszt	3.054 672,80 zł
11	Źródła finansowania	RPO, Budżet gminy Iwkowa
12	Przewidywany termin realizacji	2017-2020

KARTA PROJEKTU NR 2 dla przedsięwzięcia głównego inwestycyjnego Gminy Iwkowa		
1	Tytuł projektu	Termomodernizacja budynku Przedszkola w Iwkowej
2	Lokalizacja projektu / Spójność terytorialna	Działka nr 2352/1 obręb Iwkowa, jednostka ewidencyjna Iwkowa. Przedmiotowa inwestycja zlokalizowana jest na obszarze zdegradowanym (jednostka urbanistyczna nr 3 – Iwkowa) oraz wyznaczonym obszarze rewitalizacji (podobszar nr 2 – Iwkowa).
3	Wnioskodawca / Partnerzy	Gmina Iwkowa
4	Opis zadania / projektu	<p>Przedmiotem projektu jest remont Publicznego Przedszkola w Iwkowej, aby mógł spełniać określone dla tego typu placówek zadania oświatowe i wychowawcze, a także służyć lokalnej społeczności. Głównym celem przedsięwzięcia jest: wyrównanie różnic w dostępie do nowoczesnej bazy naukowo-wychowawczej oraz tworzenie nowej jakości życia dla dzieci i młodzieży z obszarów wiejskich. Obecnie w budynku mieści się oddział przedszkolny. Budynek zatem pełni bazę lokalową dla rozwoju grup dzieci. Poprzez zmodernizowanie bazy lokalowej możliwa będzie współpraca z grupami formalnymi i nieformalnymi działającymi na terenie gminy (stowarzyszenia, kluby seniora, OSP itp.). Ponadto działania w zakresie modernizacji energetycznej korzystnie wpłyną na lokalne środowisko naturalne, a wykonana elewacją poprawi estetykę budynku. Proponowane działania inwestycyjne:</p> <ul style="list-style-type: none"> • Modernizacja energetyczna obiektu, • Remont pomieszczeń, • Termomodernizacja obiektu • Montaż OZE <p>Z oferty przedmiotowego przedszkola korzystają także dzieci zamieszkałe obszar przeznaczony do rewitalizacji.</p>
5	Efekt zadania / uzasadnienie	Projekt odpowiada na zadania jakie postawione są obszarom na których przewidziano działania rewitalizacyjne. Celem bezpośrednim projektu jest wzmocnienie potencjału i standardu bazy niezbędnej dla nauczania i

		wychowywania dzieci. Realizacja inwestycji pozwoli osiągnąć lepszą organizację zajęć w przedszkolu. Poprawią się również warunki prowadzenia zajęć i komfort pracy wychowawców. W dłuższej perspektywie projekt wpłynie korzystnie na jakość kształcenia, a tym samym poziom życia mieszkańców gminy. Projekt będzie miał też pozytywny wpływ na aktywizację społeczną mieszkańców i zacieśnianie więzi międzyludzkich. Zmniejszy też dysproporcje między poziomem życia mieszkańców wsi i miast. Projektu wpłynie na poprawę jakości życia, pozwoli w większym stopniu zaspokoić potrzeby społeczne i pobudzi aktywność mieszkańców. Realizacja projektu odpowiada na problemy dotyczące sfery społecznej, technicznej oraz przestrzenno-funkcjonalnej. Remont budynku pozwoli nie tylko na objęcie nowych dzieci ofertą wysokiej jakości, ale również zapewni przestrzeń na potrzeby lokalnej społeczności. Przedszkole będzie tym samym mogło skuteczniej pełnić funkcję lokalnego centrum edukacyjno-kulturalnego, wzmacniając integrację mieszkańców rdzennych i napływowych. Podsumowując – realizacja niniejszego projektu wpłynie pozytywnie na bszar do rewitalizacji oraz na pozytywnie aspekt społeczny zdefiniowanych deficytów
6	Wskaźniki produktu i rezultatu	<ul style="list-style-type: none"> - Liczba osób korzystających z obiektu, - Ilość zaoszczędzonej energii elektrycznej, - Zmniejszenie rocznej emisji gazów cieplarnianych , - Liczba zmodernizowanych obiektów.
7	Stan zaawansowania	Dokumentacja techniczna na głęboką modernizację energetyczną wraz z pozwoleniem na budowę oraz wstępna koncepcja na zagospodarowanie terenu wraz z remontem pomieszczeń.
8	Oddziaływania projektu / Kompleksowość	<input checked="" type="checkbox"/> Sfera społeczna <input type="checkbox"/> Sfera gospodarcza <input checked="" type="checkbox"/> Sfera przestrzenno-funkcjonalna <input checked="" type="checkbox"/> Sfera środowiskowa <input checked="" type="checkbox"/> Sfera techniczna
9	Powiązania pomiędzy projektami / Komplementarność	<ol style="list-style-type: none"> 1. Program Operacyjny Kapitał Ludzki – „Przedszkole na szóstkę” Organizacja placu zabaw oraz dostosowanie poprzez modernizację i wyposażenie pomieszczeń oddziałów przedszkolnych w szkołach podstawowych w Dobrocieszu, Kątach, Wojakowej, Iwkowej i Iwkowej Nagórz. Projekt polegał na dostosowaniu istniejących budynków szkół do potrzeb dzieci rozpoczynających naukę w oddziałach przedszkolnych poprzez stworzenie placów zabaw oraz zakup pomocy dydaktycznych do porowadzenia zajęć. Mieszkańcy/dzieci z ternu miejscowości Iwkowa są aktywni użytkownikami zrealizaiwanego projektu. Niniejszy projekt jest jednym z piewszych elementów procesu rewitaliacji wsi Iwkowa. 2. Program Operacyjny Kapitał Ludzki „Ja też potrafię” Wyrównywanie szans edukacyjnych i zapewnienie wysokiej jakości usług edukacyjnych: zajęcia pozalekcyjne, wyjazdy edukacyjne, zakup pomocy dydaktycznych. Projekt dotyczył poszerzenia oferty edukacyjnej na dzieci z pałcówek oświatowych z terenu Gminy Iwkowa, w tym PSP Dobrociesz. 3. Program Operacyjny Kapitał Ludzki „Nauka przyszłością” Indywidualizacja procesu nauczania w klasach I-III, zajęcia pozalekcyjne

		<p>i zakup pomocy dydaktycznych – Projekt dotyczy wyrównaniu szans edukacyjnych dzieci z terenów wiejskich poprzez udział w zajęciach wyrównawczych, korygujące wady np. Postawy, mowy itp. oraz rozwijające zainteresowania uczniów.</p> <p>4. Budowa ogólnodostępnego placu zabaw dla dzieci na terenie miejscowości Iwkowa” – projekt polegał na budowie wielofunkcyjnego, ogólnodostępnego i niekomercyjnego placu zabaw dla mieszkańców Gminy Iwkowa jako miejsce spotkań i integracji lokalnej społeczności. Projekt Termomodernizacji budynku...” jest kontynuacją już podjętych działań zmierzających do poprawy funkcjonalności i użyteczności obiektu.</p> <p>5. Zagospodarowanie przestrzeni publicznej poprzez remont parking I ogrodzenia oraz montaż tablic informacyjnych w miejscowości Iwkowa. Projekt służył poprawie i podniesieniu jakości życia ludności na obszarze LSR. Polegał na zagospodarowaniu przestrzeni wokół budynku przedszkola PP Iwkowa I stanowił kolejny etap rewitalizacyjny obiektu.</p>
10	Szacunkowy koszt	315 600,00 zł
11	Źródła finansowania	RPO, Budżet gminy Iwkowa
12	Przewidywany termin realizacji	2017-2020

KARTA PROJEKTU NR 3		
dla przedsięwzięcia głównego inwestycyjnego		
Gminy Iwkowa		
1	Tytuł projektu	Termomodernizacja budynku Szkoły Podstawowej w Dobrocieszu
2	Lokalizacja projektu / Spójność terytorialna	Działka nr 74/3 obręb Dobrociesz, jednostka ewidencyjna Iwkowa. Przedmiotowa inwestycja zlokalizowana jest na obszarze zdegradowanym (jednostka urbanistyczna nr 1 – Dobrociesz) oraz wyznaczonym obszarze rewitalizacji (podobszar nr 1: Dobrociesz).
3	Wnioskodawca / Partnerzy	Gmina Iwkowa
4	Opis zadania / projektu	Przedmiotem projektu jest remont obiektu szkoły podstawowej w Dobrocieszu, by mógł spełniać określone dla tego typu placówek zadania oświatowe i wychowawcze, a także służyć lokalnej społeczności. Realizacja inwestycji pozwoli osiągnąć lepszą organizację zajęć wychowania fizycznego w szkole, co wpłynie korzystnie na aktywność i rozwój uczniów. Głównym celem przedsięwzięcia jest: wyrównanie różnic w dostępie do nowoczesnej bazy naukowo-wychowawczej i tworzenie nowej jakości życia dla dzieci i młodzieży z obszarów wiejskich. Obecnie w budynku mieści się szkoła podstawowa. Budynek pełni bazę lokalową dla rozwoju wszystkich grup dzieci i młodzieży w wieku szkolnym. Jest także bazą dla organizowania przedsięwzięć o charakterze edukacyjnym, kulturalnym, oraz widowiskowym i sportowym. Szkoła pomimo ograniczonych możliwości lokalowych

		<p>współpracuje z prężnie działającymi na terenie miejscowości grupami społecznymi. Szkoła ma ambicje pełnić bazę lokalową nie tylko dla swoich uczniów, ale również rozwijać zainteresowania i być ośrodkiem dla wszystkich grup wiekowych i społecznych mieszkańców gminy. Poprzez zmodernizowanie bazy lokalowej możliwa będzie współpraca z grupami formalnymi i nieformalnymi działającymi na terenie gminy (stowarzyszenia, koła gospodyń wiejskich, kluby seniora, OSP itp.). Ponadto działania w zakresie modernizacji energetycznej korzystnie wpłyną na lokalne środowisko naturalne, a wykonana elewacja poprawi estetykę budynku.</p> <p>Proponowane działania inwestycyjne:</p> <ul style="list-style-type: none"> • Modernizacja energetyczna obiektu, • Remont pomieszczeń, • Termomodernizacja obiektu • Montaż OZE
5	Efekt zadania / uzasadnienie	<p>Celem bezpośrednim projektu jest wzmocnienie potencjału i standardu bazy niezbędnej dla nauczania i wychowywania młodzieży, niemniej w placówce będzie można również realizować projekty skierowane do innych grup mieszkańców. Realizacja inwestycji pozwoli osiągnąć lepszą organizację zajęć w szkole, w tym również rozwoju fizycznego i promowania aktywności fizycznej. Poprawią się warunki prowadzenia zajęć i komfort pracy nauczycieli. Odpowiednie zagospodarowanie przyległego terenu oraz zaprojektowane podjazdy i inne udogodnienia pozwolą na przystosowanie nie tylko całego budynku szkoły do potrzeb osób niepełnosprawnych. Pozwoli to na zwiększenie możliwości integracji osób niepełnosprawnych z pełnosprawnymi. Modernizacja obiektu będzie sprzyjać rozwijaniu różnorodnych form aktywności społecznych dla mieszkańców, a to z kolei wpłynie na zacieśnienie więzi społecznej i zwiększenie integracji społeczności lokalnej przed wszystkim międzypokoleniowej. W dłuższej perspektywie czasu projekt wpłynie korzystnie na jakość kształcenia, a tym samym poziom życia mieszkańców gminy. Projekt będzie miał też pozytywny wpływ na aktywizację społeczną mieszkańców i zacieśnianie więzi międzyludzkich. Zmniejszy też dysproporcje poziomu życia mieszkańców wsi i miast. Realizacja projektu wpłynie na poprawę jakości życia, pozwoli w większym stopniu zaspokoić potrzeby społeczne i pobudzi aktywność mieszkańców. Realizacja projektu odpowiada na problemy dotyczące sfery społecznej, technicznej oraz przestrzenno-funkcjonalnej. Remont budynku pozwoli nie tylko na objęcie nowych uczniów ofertą wysokiej jakości, ale również zapewni przestrzeń na potrzeby lokalnej społeczności i istniejących w jej ramach grup. Szkoła będzie tym samym mogła skuteczniej pełnić funkcję lokalnego centrum edukacyjno-kulturalnego wzmacniając integrację mieszkańców rdzennych i napływowych.</p>
6	Wskaźniki produktu i rezultatu	<ul style="list-style-type: none"> - Liczba osób korzystających z obiektu, - Ilość zaoszczędzonej energii elektrycznej, - Zmniejszenie rocznej emisji gazów cieplarnianych , - Liczba zmodernizowanych obiektów.
7	Stan zaawansowania	<p>Dokumentacja techniczna na głęboką modernizację energetyczną wraz z pozwoleniem na budowę oraz wstępna koncepcja na zagospodarowanie terenu wraz z remontem pomieszczeń.</p>

8	Oddziaływania projektu / Kompleksowość	<input checked="" type="checkbox"/> Sfera społeczna <input type="checkbox"/> Sfera gospodarcza <input checked="" type="checkbox"/> Sfera przestrzenno-funkcjonalna <input checked="" type="checkbox"/> Sfera środowiskowa <input checked="" type="checkbox"/> Sfera techniczna
9	Powiązania pomiędzy projektami / Komplementarność	<ol style="list-style-type: none"> 1. Program Operacyjny Kapitał Ludzki „Ja też potrafię” Wyrównywanie szans edukacyjnych i zapewnienie wysokiej jakości usług edukacyjnych: zajęcia pozalekcyjne, wyjazdy edukacyjne, zakup pomocy dydaktycznych. Projekt dotyczy poszerzenia oferty edukacyjnej na dzieci z pałcówek oświatowych z terenu Gminy Iwkowa, w tym PSP Dobrociesz. 2. Program Operacyjny Kapitał Ludzki „Nauka przyszłością” Indywidualizacja procesu nauczania w klasach I-III, zajęcia pozalekcyjne i zakup pomocy dydaktycznych – Projekt dotyczy wyrównaniu szans edukacyjnych dzieci z terenów wiejskich poprzez udział w zajęciach wyrównawczych, korygujące wady np. Postawy, mowy itp. oraz rozwijające zainteresowania uczniów. 3. Program Operacyjny Kapitał Ludzki – „Przedszkole na szóstkę” Organizacja placu zabaw oraz dostosowanie poprzez modernizację i wyposażenie pomieszczeń oddziałów przedszkolnych w szkołach podstawowych w Dobrocieszu, Kątach, Wojakowej, Iwkowej i Iwkowej Nagórz. Projekt polegał na dostosowaniu istniejących budynków szkół do potrzeb dzieci rozpoczynających naukę w oddziałach przedszkolnych poprzez stworzenie placów zabaw oraz zakup pomocy dydaktycznych do porowadzenia zajęć. 4. Mały Mistrz "Dobra kondycja fizyczna najmłodszej części naszego społeczeństwa to dla nas najlepsza lokata na przyszłość. Uprawianie sportu pod każdą postacią, niezależnie od wieku i predyspozycji, daje szansę na zbudowanie aktywnego i zdrowego społeczeństwa. Dlatego tak ważne jest, by ruch towarzyszył nam od najmłodszych lat". Celem programu MAŁY MISTRZ jest poprawa stanu zdrowia i sprawności fizycznej uczniów klas I – III, promowanie nowych, atrakcyjnych form zajęć ruchowych zgodnych z nową podstawą programową, monitorowanie stanu zdrowia, rozwoju fizycznego i sprawności fizycznej uczniów klas I – III, określenie preferencji w wyborze aktywności fizycznej uczniów, zachęcanie uczniów do nowych form aktywności fizycznej. Program ten w naszej szkole cieszy się wielkim powodzeniem, uczniowie klasy I chętnie podejmują działania aby osiągnąć jak największą sprawność fizyczną. Do tej pory wykonaliśmy testy z zakresu lekkoatletyki, gimnastyki, piłkarza. Uczniowie ponadto poprawiali swoją sprawność i umiejętność ruchową poprzez różnego rodzaju zabawy ruchowe, elementy piłki nożnej, ręcznej i siatkowej oraz naukę jazdy na rowerze slalomem i po łuku.
10	Szacunkowy koszt	535 900,00 zł
11	Źródła finansowania	RPO, Budżet gminy Iwkowa
12	Przewidywany termin realizacji	2017-2020

KARTA PROJEKTU NR 4

dla przedsięwzięcia głównego inwestycyjnego

Gminy Iwkowa




1	Tytuł projektu	Zintegrowana infrastruktura dla transportu niskoemisyjnego w mieście Brzesko i Subregionie Tarnowskim na terenie Gminy Iwkowa
2	Lokalizacja projektu / Spójność terytorialna	Przedmiotowa inwestycja zlokalizowana jest na obszarze zdegradowanym (jednostka urbanistyczna nr 6 – Porąbka Iwkowska oraz jednostka urbanistyczna nr 3 – Iwkowa) oraz wyznaczonym obszarze rewitalizacji (podobszar 2 – Iwkowa oraz podobszar 3 – Porąbka Iwkowska).
3	Wnioskodawca / Partnerzy	Gmina Iwkowa
4	Opis zadania / projektu	<ul style="list-style-type: none"> • Cele: <ul style="list-style-type: none"> - szersze wykorzystanie transportu zbiorowego, - zwiększenie wykorzystania rowerów w podróżach, - poprawa integracji transportu zbiorowego oraz rowerowego, - zmniejszenie wykorzystania samochodów osobowych, - zmniejszenie emisji zanieczyszczeń powietrza i hałasu poprzez redukcję ruchu samochodowego. • Przedmiot projektu: <ul style="list-style-type: none"> - Budowa parkingów dla rowerów w systemie „Bike and Ride” w miejscowościach Iwkowa i Porąbka Iwkowska oraz ciągu pieszo-rowerowego mających na celu poprawę bezpieczeństwa pieszych i rowerzystów oraz dostępności do przystanków komunikacji zbiorowej. • Zakres rzeczowy/produkty w projekcie (przy wykorzystaniu danych liczbowych): <ul style="list-style-type: none"> - Budowa stanowisk postojowych dla 20 rowerów w miejscowości Iwkowa w okolicy Urzędu Gminy w bezpośrednim sąsiedztwie przystanku autobusowego - integracja transportu zbiorowego i rowerowego oraz zwiększenie zasięgu dogodnej dostępności do komunikacji zbiorowej, - Budowa stanowisk postojowych dla 20 rowerów w miejscowości Porąbka Iwkowska w bezpośrednim sąsiedztwie przystanku autobusowego - integracja transportu zbiorowego i rowerowego oraz zwiększenie zasięgu dogodnej dostępności do komunikacji zbiorowej, - Budowa ciągu pieszo-rowerowego wzdłuż drogi powiatowej 1448K od miejscowości Iwkowa do miejscowości Porąbka Iwkowska o długości 2300m, - poprawa dostępności do transportu zbiorowego dla mieszkańców obydwóch miejscowości, poprawa bezpieczeństwa ruchu pieszego i rowerowego, poprawa dostępności do przystanków transportu zbiorowego, - Budowa kładki pieszo-rowerowej nad potokiem Bela w miejscowości Iwkowa o długości 30m - poprawa dostępności do transportu zbiorowego dla mieszkańców Porąbki Iwkowskiej i Iwkowej oraz z parkingu dla rowerów, - Budowa kładki pieszo-rowerowej w miejscowości Iwkowa o długości 30m - poprawa dostępności do transportu zbiorowego dla mieszkańców zachodniej części miejscowości oraz z parkingu dla rowerów. • Główne kategorie kosztów/Działania podejmowane w projekcie:

		<ul style="list-style-type: none"> - Koszty realizacji inwestycji, - Koszty kampanii informacyjnej mającej na celu rozpropagowanie ruchu rowerowego oraz systemu oraz „Bike and Ride”. • Grupy docelowe: mieszkańcy poszczególnych wsi w gminie Iwkowa.
5	Efekt zadania / uzasadnienie	<p>Realizacja parkingów dla rowerów w systemie „Bike and Ride” wraz z systemem ciągów pieszo-jezdnich przyczyni się do redukcji znaczenia samochodu w podróżach także na większe odległości poprzez integrację z przystankami komunikacji zbiorowej. Takie rozwiązanie spowoduje zwiększenie zasięgu dogodnej dostępności do komunikacji zbiorowej – jeśli w przypadku dojść pieszych odległość taka wynosi na obszarach wiejskich 600-800m tak w przypadku rowerów jest nawet 4-krotnie większa i wynosi 2-3km. Ponadto rower traktowany jest jako bezemisyjny środek transportu i jego wykorzystanie przyczynia się do ograniczenia emisji zanieczyszczeń pochodzących od transportu, zwłaszcza indywidualnego. Ponieważ infrastruktura dla rowerów zrealizowana będzie w formie ciągów pieszo-rowerowych, dlatego też będzie mogła być wykorzystywana przez pieszych i przyczyni się do poprawy ich bezpieczeństwa. Zrealizowane w ramach projektu parkingi rowerowe „Bike and Ride” będą zadaszone i zintegrowane z miejscami oczekiwania dla pasażerów dzięki czemu wszyscy pasażerowie będą chronieni przed wpływem warunków atmosferycznych i podniesiony zostanie komfort oczekiwania. Zarówno czas dostępu do przystanków komunikacji zbiorowej oraz warunki oczekiwania są jednymi z najbardziej istotnymi czynnikami wpływającymi na korzystanie z komunikacji zbiorowej. Działania te mają na celu zwiększenie znaczenia transportu zbiorowego w podróżach i są zgodne ze „Strategią Rozwoju Województwa Małopolskiego na lata 2011-2020” bowiem służą wsparciu organizacji sprawnego systemu transportu zbiorowego w Brzesku, jako mieście posiadającym system komunikacji publicznej (działanie 3.4.2). Dodatkowo budowa planowanej infrastruktury stworzy warunki dla spójności sieci miejskiej Brzeska poprzez wzmocnienie znaczenia transportu zbiorowego (działanie 3.4.3). Realizacja tej inwestycji przyczyni się do wykreowania efektywnych połączeń miastowieś zarówno do Brzeska jak i z wykorzystaniem systemu SKA (którego stacja w Brzesku jest istotnym elementem) - do Krakowa (działanie 3.3.2). Przyczyni się ponadto do zwiększenia dostępności do transportu kolejowego (działanie 3.2.2) poprzez zapewnienie sprawnego dojazdu do obydwóch wspomnianych stacji. Ponadto stanowi wsparcie dla rozwoju transportu ekologicznego (działanie 3.2.7) poprzez działania zmierzające do rozwoju transportu rowerowego.</p> <p>Budowa parkingów rowerowych jest zgodna także ze „Strategią Rozwoju Transportu w Województwie Małopolskim na lata 2010-2030”, która zakłada integrację środków transportu publicznego, a należy pamiętać że rower należy traktować jako równoprawny środek transportu. Realizacja parkingów w systemie „Bike and Ride” zgodna jest także z „Subregionalnym Programem Rozwoju do roku 2020”, który do szans rozwoju subregionu tarnowskiego zalicza wzrost mobilności zawodowej mieszkańców dzięki dobrym połączeniom z Krakowem (usprawnienie dojazdu do stacji w Brzesku stanowiącej węzłowy element systemu Szybkiej Kolei Aglomeracyjnej). Ponadto budowa wspomnianego parkingu jest zgodna z zapisami „Programu Gospodarki Niskoemisyjnej dla Gminy Iwkowa”, którego projekt jest w końcowej fazie opracowania.</p>

6	Wskaźniki produktu i rezultatu	<ul style="list-style-type: none"> - Długość wybudowanych dróg dla rowerów, Liczba osób korzystających z obiektu, - Liczba stanowisk postojowych w wybudowanych obiektach „Bike&Ride”, - Liczba wybudowanych obiektów „Bike&Ride”.
7	Stan zaawansowania	Program Funkcjonalno - Użytkowy
8	Oddziaływania projektu / Kompleksowość	<ul style="list-style-type: none"> <input checked="" type="checkbox"/> Sfera społeczna <input checked="" type="checkbox"/> Sfera gospodarcza <input checked="" type="checkbox"/> Sfera przestrzenno-funkcjonalna <input checked="" type="checkbox"/> Sfera środowiskowa <input checked="" type="checkbox"/> Sfera techniczna
9	Powiązania pomiędzy projektami / Komplementarność	<ol style="list-style-type: none"> 1. Nadbudowa, rozbudowa, przebudowa budynku Urzędu Gminy w Iwkowej częściowo przeznaczonego pod działalność Gminnego Ośrodka Kultury w Iwkowej wraz z budową muru bulwarowego – Etap I – Projekt polegał na dostosowaniu budynku Urząd do potrzeb osób niepełnosprawnych oraz poprawie warunków użytecznych i estetycznych obsługi klientów urzędu. Przedmiotowy projekt był I etapem modernizacji budynku UG Iwkowa jako rewitalizacja przestrzeni społecznej centrum wsi Iwkowa. 2. „Organizowanie przestrzeni publicznej wsi Iwkowa i Kąty poprzez remont i modernizację placów publicznych i miejsc postojowych” - W ramach projektu wykonano dwa place publiczne w Iwkowej, jeden w centrum miejscowości i drugi przy remizie OSP oraz jeden plac w miejscowości Kąty. Wybudowane place służą jako zaplecze dla organizowanych imprez, festynów i spotkań publicznych na świeżym, służą również jako zaplecze parkingowe. Zrealizowany projekt dotyczył wzbogacenia i poszerzenia ogólnodostępnej przestrzeni publicznej. Wymienione projekty dotyczą podobnego obszaru działań publicznych tj. infrastruktury społecznej. Projekt pn. “Organizowanie przestrzeni...” był jednym z pierwszych etapów tworzenia nowego miejsca dla lokalnej społeczności oraz turystów. 3. „Wyposażenie świetlicy wiejskiej działającej przy Gminnym Ośrodku Kultury w Iwkowej” - Zakup wyposażenia obejmował: zakup stołów konferencyjnych (12 szt.), zakup wózka do transportowania i przechowywania stołów, zakup krzeseł konferencyjnych (100 szt.), zakup ścianek wystawienniczo-prezentacyjnych, zakup nadbook’a, projektora multimedialnego, ekranu projekcyjnego, uchwyty do projektora, żaluzji okiennych i ściennego wieszaka ubraniowego. 4. Budowa ogólnodostępnego placu zabaw dla dzieci na terenie miejscowości Iwkowa” – projekt polegał na budowie wielofunkcyjnego, ogólnodostępnego i niekomercyjnego placu zabaw dla mieszkańców Gminy Iwkowa jako miejsce spotkań i integracji lokalnej społeczności. Projekt Termomodernizacji budynku...” jest kontynuacją już podjętych działań zmierzających do poprawy funkcjonalności i użyteczności obiektu. 5. Zagospodarowanie przestrzeni publicznej poprzez remont parking i ogrodzenia oraz montaż tablic informacyjnych w miejscowości Iwkowa. Projekt służył poprawie i podniesieniu jakości życia ludności na obszarze LSR. Polegał na zagospodarowaniu przestrzeni wokół budynku przedszkola PP Iwkowa I stanowił kolejny etap

		<p>rewitalizacyjny obiektu.</p> <p>6. „Rozbudowa, przebudowa i nadbudowa Budynku Remizy Ochotniczej Straży Pożarnej w Porąbce Iwkowskiej wraz z niezbędną infrastrukturą” – Projekt obejmował prace modernizacji budynku Remizy OSP Porąbka Iwkowska. W ramach projektu przewidziano pomieszczenia klubowe służące działalności społeczno-kulturalno-edukacyjnej oraz parking, ukształtowanie terenu i urządzenie zieleni. Wykonane prace modernizację stanowią rozpoczęcie zadań rewitalizacyjnych dla wsi Porąbka Iwkowska oraz stanowi zaplecze dla obiektu BIKE&RIDE planowanego do realizacji przedsięwzięcia.</p> <p>7. Ośrodek wsparcia – integracja międzypokoleniowa – zajęcia odbywają się w nowo zmodernizowanym budynku Remizy OSP. Lokalizacja siedziby Ośrodka wsparcia stanowi rozpoczęcie procesu rewitalizacyjnego w przestrzeni społecznej wsi Porąbka Iwkowska.</p>
10	Szacunkowy koszt	2.040 000,00 zł
11	Źródła finansowania	RPO, Budżet gminy Iwkowa
12	Przewidywany termin realizacji	2017-2019

3. Zestawienie projektów głównych miękkich (karty projektów)

KARTA PROJEKTU NR 1		
dla przedsięwzięcia głównego nieinwestycyjnego Gminy Iwkowa		
1	Tytuł projektu	Program Aktywne formy przeciwdziałania wykluczeniu społecznemu – nowy wymiar 2020
2	Lokalizacja zadania / projektu	Miejsce realizacji projektu jest Gmina Iwkowa. Siedziba pomieszczenia Urzędu Gminy Iwkowa.
3	Organizator / Realizator	Gminny Ośrodek Pomocy Społecznej w Iwkowej
4	Partnerzy Społeczni	Gmina Iwkowa, Małopolskie Centrum Przedsiębiorczości
5	Adresaci / Beneficjenci	Klienci pomocy społecznej, dłużej bezrobotni
6	Zakres rzeczowy wraz z opisem	Głównym celem Programu Aktywne formy przeciwdziałania wykluczeniu społecznemu – nowy wymiar 2020, jest włączanie i wzmacnianie uczestnictwa w życiu społecznym i zawodowym dłużej bezrobotnych, klientów pomocy społecznej, którzy są zagrożeni wykluczeniem społecznym. Osoby i rodziny zostaną objęte wsparciem i szkoleniem dostosowanym do uzyskania umiejętności społecznych, zawodowych i edukacyjnych sprzyjających ich usamodzielnieniu.

7	Cele do osiągnięcia	<ul style="list-style-type: none"> • objęcie osób, rodzin i ich członków zintegrowanymi lokalnymi działaniami pozwalającymi skorzystać z różnorodnego pakietu usług aktywizacyjnych dla uzyskania wzmocnienia ich indywidualnych kompetencji i umiejętności społecznych, zawodowych i edukacyjnych; • umożliwienie osobom, rodzinom i ich członkom, będącym w trudnej sytuacji życiowej korzystania ze wspólnych dóbr, lokalnych usług społecznych oraz zasobów instytucjonalnych dostępnych w środowisku lokalnym; • integrowanie młodzieży szczególnie ze środowisk zagrożonych wykluczeniem społecznym z lokalnym środowiskiem poprzez działania edukacyjno-integracyjne.
8	Wskaźniki produktu i rezultatu	<ul style="list-style-type: none"> - Liczba osób objętych wsparciem – ok. 30, - Liczba osób które ukończą udział w projekcie, - Liczba osób które ukończą udział w kursach zawodowych, szkoleniach oraz edukacji.
9	Powiązania krzyżowe z projektem inwestycyjnym	<ul style="list-style-type: none"> • Przebudowa i rozbudowa (wraz z nadbudową) budynku byłej Oranżadziarni w Iwkowej na cele kulturalne i usługowe, • Termomodernizacja budynku Przedszkola w Iwkowej, • Termomodernizacja budynku Szkoły Podstawowej w Dobrocieszu,
10	Szacunkowy koszt	50.000,00 zł
11	Źródła finansowania	EFS, środki własne
12	Przewidywany termin realizacji	2018-2020

KARTA PROJEKTU NR 2		
dla przedsięwzięcia głównego nieinwestycyjnego Gminy Iwkowa		
1	Tytuł projektu	Integracja międzypokoleniowa
2	Lokalizacja zadania / projektu	Siedziba ośrodka wsparcia – Porąbka Iwkowska Remiza OSP.
3	Organizator / Realizator	Gminny Ośrodek Pomocy Społecznej w Iwkowej, Stowarzyszenie Rozwoju i Promocji Gminy Iwkowa
4	Partnerzy Społeczni	Gmina Iwkowa, , Małopolski Urząd Wojewódzki
5	Adresaci / Beneficjenci	Osoby w podeszłym wieku, dzieci, młodzież
6	Zakres rzeczowy wraz z opisem	Celem projektu jest integracja międzypokoleniowa osób w podeszłym wieku z dziećmi i młodzieżą. Osoby w podeszłym wieku przekazują doświadczenie i wiedzę młodym ludziom w zakresie dawnych zwyczajów i obyczajów kulturalnych, rękodzieła i kuchni regionalnej-ludowej, nabywając przy tym od nich umiejętności obsługi komputera, telefonów

		i innych wynalazków współczesnej techniki. W ramach projektu planowane są zajęcia wokół – muzyczne, komputerowe, plastyczno-manualne, edukacyjne, sportowo-aktywizujące, kącik prasowo-biblioteczny, organizowanie wieczorków, zajęcia kulinarne.
7	Cele do osiągnięcia	<ul style="list-style-type: none"> • Wzmocnienie więzi wielopokoleniowych i międzypokoleniowa wymiana umiejętności. • Nawiązywanie i podtrzymywanie kontaktów międzyludzkich. • Przekazywanie wartości dziedziczenia kulturowego i doświadczeń młodemu pokoleniu. • Przeciwdziałanie wykluczeniu osób w podeszłym wieku.
8	Wskaźniki produktu i rezultatu	<ul style="list-style-type: none"> - Liczba osób starszych, które ukończy udział w projekcie ok 20, - Liczba młodzieży, która ukończy udział w projekcie ok 10.
9	Powiązania krzyżowe z projektem inwestycyjnym	<ul style="list-style-type: none"> • Przebudowa i rozbudowa (wraz z nadbudową) budynku byłej Oranżadziarni w Iwkowej na cele kulturalne i usługowe, • Termomodernizacja budynku Przedszkola w Iwkowej, • Termomodernizacja budynku Szkoły Podstawowej w Dobrocieszu,
10	Szacunkowy koszt	45 000,00 zł
11	Źródła finansowania	EFS, środki własne, Środki z Budżetu Państwa
12	Przewidywany termin realizacji	2017

KARTA PROJEKTU NR 3		
dla przedsięwzięcia głównego nieinwestycyjnego Gminy Iwkowa		
1	Tytuł projektu	Moją przyszłość zaczynam już dzisiaj
2	Lokalizacja zadania / projektu	Lokalizacja: <ul style="list-style-type: none"> • Publiczna Szkoła Postawowa w Iwkowej Nagórze • Publiczne Gimnazjum im. Jana Pawła II w Iwkowej • Zespół Szkół Publiczne Gimnazjum im. Kazimierza Brodzieńskiego w Wojakowej Ponadto zaplanowane w ramach projektu wycieczki i zajęcia terenowe.
3	Organizator / Realizator	Gmina Iwkowa
4	Partnerzy Społeczni	Publiczna Szkoła Postawowa w Iwkowej Nagórze Publiczne Gimnazjum im. Jana Pawła II w Iwkowej Zespół Szkół Publiczne Gimnazjum im. Kazimierza Brodzieńskiego w Wojakowej
5	Adresaci / Beneficjenci	Szkoły, uczniowie, nauczyciele wymienionych wyżej jednostek oświatowych.
6	Zakres rzeczowy wraz z opisem	Jednym z celów projektu jest rozwijanie u dzieci i młodzieży kompetencji kluczowych niezbędnych na rynku pracy w zakresie przedmiotów przyrodniczych i matematyki oraz kompetencji informatycznych. Innym

		celem jest rozwój kompetencji i umiejętności zawodowych nauczycieli w zakresie wykorzystania nowoczesnych narzędzi oraz technologii informacyjnych i komunikacyjnych, nauczania w obszarze przedmiotów przyrodniczych i matematyki, a także pracy metodą eksperymentu. W celu wzmocnienia efektu rewitalizacji na wyznaczonych obszarach w pierwszej kolejności przy wyborze beneficjentów (uczestników niniejszego projektu) zostanie wzięte kryterium zamieszkania na obszarach rewitalizacyjnych wyznaczonych na terenie Gminy Iwkowa.
7	Cele do osiągnięcia	<p>Poprawa jakości procesu kształcenia w 3 Szkołach w Gminie Iwkowa prowadząca do zwiększenia szans 162 uczniów (82K) na kontynuację kształcenia, a w dalszej perspektywie na zatrudnienie na lokalnym rynku pracy w ramach działań:</p> <ul style="list-style-type: none"> - rozwój kompetencji kluczowych uczniów poprzez przeprowadzenie zajęć wyrównawczych i uzupełniających oraz rozwijających zainteresowania - rozwój kompetencji i umiejętności zawodowych nauczycieli w zakresie wykorzystania nowoczesnych narzędzi oraz technologii informacyjnych - podniesienie jakości kształcenia poprzez doposażenie szkoły w Wielozadaniowy System Monitoringu Kompetencji, który zwiększy dostępność e-materiałów edukacyjnych oraz wdroży uczniów i nauczycieli w nowoczesne technologie wspierające kształcenie poprzez możliwość tworzenia testów i sprawdzianów w wersji elektronicznej - zwiększenie dostępności nowoczesnych technologii poprzez doposażenie pracowni informatycznej <p>Postawione w projekcie cele są spójne z zapisami RPO WM w zakresie projektów realizowanych dla działania 10.1.3 Poprzez realizację celów RPO WM projekt wpisuje się w jeden z głównych celów Polityki Spójności na lata 2014-2020 jakim jest zwiększenie szans edukacyjnych uczniów, a także zwiększenia dostępu do wysokiej jakości usług edukacyjnych oraz Inwestycje w technologie informacyjno-komunikacyjne (ICT)</p>
8	Wskaźniki produktu i rezultatu	<ul style="list-style-type: none"> - Liczba uczniów objętych projektem, - Liczba nauczycieli objęta projektem, - ilość zakupionego sprzętu.
9	Powiązania krzyżowe z projektem inwestycyjnym	<ul style="list-style-type: none"> • Przebudowa i rozbudowa (wraz z nadbudową) budynku byłej Oranżadziarni w Iwkowej na cele kulturalne i usługowe, • Termomodernizacja budynku Przedszkola w Iwkowej, • Termomodernizacja budynku Szkoły Podstawowej w Dobrocieszu,
10	Szacunkowy koszt	760 052,50 zł
11	Źródła finansowania	RPO, środki własne
12	Przewidywany termin realizacji	2017-2018

5. Inne przedsięwzięcia rewitalizacyjne

Poza szczegółowo opisanymi powyżej projektami, w ramach Programu Rewitalizacji Gminy Iwkowa przewidziana jest również możliwość realizacji innych przedsięwzięć rewitalizacyjnych. Należy mieć na uwadze, że na chwilę obecną trudno jest zidentyfikować jednoznacznie wszystkie potrzeby

mieszkańców. Mogą się one bowiem zmieniać, na przestrzeni funkcjonowania Programu, także ze względu na realizację wpisanych do dokumentu działań. Aby Gminny Program Rewitalizacji był elastyczny i mógł reagować na zmieniające się potrzeby mieszkańców, poniżej zaprezentowano zakres tematyczny projektów, które będą mogły być podejmowane w ramach Gminnego Programu Rewitalizacji Gminy Iwkowa, na obszarach objętych Programem:

- wyrównywanie szans społecznych i zawodowych osób wykluczonych bądź zagrożonych wykluczeniem społecznym;
- aktywizacja i integracja społeczna seniorów;
- rozwój kapitału ludzkiego poprzez wzmocnienie kwalifikacji i umiejętności mieszkańców;
- przeciwdziałanie bezrobociu oraz aktywizacja zawodowa mieszkańców;
- promowanie przedsiębiorczości, podejmowanie działań na rzecz rozwoju gospodarczego, w tym podejmowanie działań sprzyjających tworzeniu nowych firm i rozwoju kompetencji przedsiębiorczości mieszkańców;
- wsparcie przedsiębiorczości społecznej;
- poprawa efektywności energetycznej oraz wykorzystanie odnawialnych źródeł energii w infrastrukturze publicznej;
- poprawa stanu zagospodarowania oraz jakości przestrzeni publicznych i półpublicznych;
- integracja i aktywizacja mieszkańców oraz zwiększenie stopnia ich udziału w życiu publicznym;
- rozwój nowych przestrzeni publicznych służących zaspokajaniu różnych potrzeb społecznych;
- ochrona obiektów dziedzictwa kulturowego i ich udostępnianie na cele społeczne i gospodarcze;
- ochrona środowiska przyrodniczego (zwłaszcza zaś powietrza atmosferycznego);
- poprawa stanu technicznego obiektów użyteczności publicznej oraz zasobów mieszkaniowych;
- poprawa jakości i dostępności do infrastruktury społecznej i zdrowotnej dla mieszkańców terenów zdegradowanych.

Działania z ww. zakresu tematycznego wpisują się w Gminny Program Rewitalizacji Gminy Iwkowa ze względu na realizację celów i poszczególnych kierunków.

6. Wskaźniki Gminnego Programu Rewitalizacji

W poniższych tabelach przedstawione zostały wskaźniki produktu i rezultatu do wszystkich projektów głównych oraz wskaźniki oddziaływania Gminnego Programu Rewitalizacji Gminy Iwkowa na lata 2016-2024.

Tabela 12. Wskaźniki oddziaływania Gminnego Programu Rewitalizacji Gminy Iwkowa na lata 2016-2024

GŁÓWNE ODDZIAŁYWANIA (w całym okresie realizacji Programu)						
		Wartość bazowa - rok 2015	Wartość docelowa - rok 2020	Cel I - Aktywizacja oraz wzrost świadomości społeczno – gospodarczej mieszkańców obszaru rewitalizacji	Cel II - Wysoka funkcjonalność przestrzeni publicznej zapewniającej warunki do rozwoju oraz integracji społecznej i kulturowej mieszkańców	Cel III - Ochrona naturalnych zasobów głównym stymulatorem rozwoju turystycznego obszaru rewitalizacji
Gęstość zaludnienia (na 1 km2)	osoba	137,3	utrzymana na co najmniej takim samym poziomie	X	spełnia	X
Udziały w podatkach stanowiących dochody budżetu państwa podatek dochodowy od osób fizycznych na 1 mieszkańca	zł	335,88	wzrost o co najmniej 6%	X	X	spełnia
Odsetek osób korzystających ze środowiskowej pomocy społecznej	%	17,1	spadek o co najmniej 5%	spełnia	X	X
Liczba osób korzystających z pomocy społecznej poniżej kryterium dochodowego	osoba	369	spadek o co najmniej 5%	spełnia	X	X

Liczba osób korzystających z pomocy społecznej z powodu ubóstwa	osoba	87	spadek o co najmniej 5%	spełnia	X	X
Udział bezrobotnych zarejestrowanych w liczbie ludności w wieku produkcyjnym	%	2,9	spadek o co najmniej 10%	spełnia	X	spełnia
Liczba przestępstw i wykroczeń na każde 100 osób	szt.	1,6	spadek o co najmniej 5%	X	spełnia	X
Liczba fundacji, stowarzyszeń i organizacji społecznych działających na terenie gminy	szt.	7	Wzrost o co najmniej 10%	spełnia	X	X
Liczba jednostek nowo zarejestrowanych w rejestrze REGON na 1000 mieszkańców	szt.	45	Wzrost o co najmniej 10%	X	X	spełnia

Źródło: opracowanie własne na podstawie danych Urzędu Gminy w Iwkowej

Tabela 13. Wskaźniki produktu i rezultatu Gminnego Programu Rewitalizacji

LP	Tytuł projektu	Główne PRODUKTY i REZULTATY (w odniesieniu do listy projektów głównych)	Miernik wskaźnika	Oczekiwane wskaźniki osiągnięć
1.	Przebudowa i rozbudowa (wraz z nadbudową) budynku byłej Oranżadziarni w Iwkowej na cele kulturalne i usługowe	Liczba zmodernizowanych obiektów	szt.	1
		Liczba osób korzystających z obiektu	osoba	1000
		Zwiększenie oferty kulturalnej	procent	50%
		Zwiększenie oferty prowadzonych zajęć	procent	50%
		Powierzchnia zmodernizowanego obiektu	m ²	1156
2.	Termomodernizacja budynku Publicznego Przedszkola w Iwkowej	Liczba zmodernizowanych obiektów	szt.	1
		Liczba osób korzystających z obiektu	osoba	70
		Ilość zaoszczędzonej energii elektrycznej	MWh/rok	21686,40
		Zmniejszenie rocznej emisji gazów cieplarnianych	ton CO ₂ /rok	7,74
3.	Termomodernizacja budynku Publicznej Szkoły Podstawowej w Dobrocieszu	Liczba zmodernizowanych obiektów	szt.	1
		Liczba osób korzystających z obiektu	osoba	323
		Ilość zaoszczędzonej energii elektrycznej	MWh/rok	63,297
		Zmniejszenie rocznej emisji gazów cieplarnianych	ton CO ₂ /rok	16,86
5.	Zintegrowana infrastruktura dla transportu niskoemisyjnego w mieście Brzesko i Subregionie Tarnowskim na terenie Gminy Iwkowa	Liczba osób korzystających z obiektu	osoba	200
		Liczba stanowisk postojowych w wybudowanych obiektach „Bike&Ride”	szt.	40
		Długość wybudowanych dróg dla rowerów	km	2,3
		Liczba wybudowanych obiektów „Bike&Ride”	szt.	2

6.	Program Aktywne formy przeciwdziałania wykluczeniu społecznemu – nowy wymiar 2020	Liczba osób objętych wsparciem	osoba	30
		Liczba osób które ukończą udział w projekcie	osoba	24
		Liczba osób które ukończą udział w kursach zawodowych, szkoleniach oraz edukacji	osoba	24
7.	Integracja międzypokoleniowa	Liczba osób starszych, które ukończy udział w projekcie	osoba	20
		Liczba młodzieży, która ukończy udział w projekcie	osoba	10
8.	Moją przyszłość zaczynam już dzisiaj	Liczba uczniów objętych projektem	osoba	162
		Liczba nauczycieli objęta projektem	osoba	16
		ilość zakupionego sprzętu	szt.	665

Źródło: opracowanie własne na podstawie danych Urzędu Gminy w Iwkowej

VI. Ramy finansowe Gminnego Programu Rewitalizacji



W celu zapewnienia skutecznej i efektywnej realizacji przedsięwzięć rewitalizacyjnych konieczne jest znalezienie odpowiednich źródeł ich finansowania. Wytyczne Ministerialne, a także Ustawa o rewitalizacji z dnia 9 października 2015 roku, wskazują na konieczność zapewnienia komplementarności tychże źródeł finansowania. Oznacza to, iż w celu uzyskania jak najlepszych efektów programu rewitalizacji należy zdywersyfikować jej finansowanie, w tym m.in. łączyć publiczne środki z prywatnymi. Endogeniczne stymulowanie zdolności inwestycyjnych ma bowiem kluczowe znaczenie dla dynamiki pożądaných zmian.

Niniejszy rozdział przedstawia zatem plan finansowy dla Gminnego Programu Rewitalizacji Gminy Iwkowa. Przy czym w części pierwszej zawarte zostały Ramy finansowania, natomiast w części drugiej opisano możliwe źródła finansowania przedsięwzięć rewitalizacyjnych wskazanych w dokumencie.

1. Ramy finansowe Programu Rewitalizacji

Działania rewitalizacyjne, uwzględnione w Gminnym Programie Rewitalizacji Gminy Iwkowa, obejmują zarówno zadania o charakterze głównym, jak i zadania uzupełniające, których realizacja uzależniona została przede wszystkim od możliwości finansowych gminy. Koszty poszczególnych przedsięwzięć zaprezentowane zostały w Tabeli nr 14.

Tabela 14. Harmonogram rzeczowo – finansowy przedsięwzięć planowanych do realizacji w ramach Gminnego Programu Rewitalizacji Gminy Iwkowa na lata 2016-2022.

L.P.	NAZWA PROJEKTU	WARTOŚĆ PROJEKTU [zł]	TERMIN REALIZACJI	POTENCJALNE ŹRÓDŁA FINANSOWANIA
PROJEKTY INWESTYCYJNE				
1.1	Przebudowa i rozbudowa (wraz z nadbudową) budynku byłej Oranżadziarni w Iwkowej na cele kulturalne wraz z towarzyszącą infrastrukturą techniczną.	3054672,80	2017-2020	RPO, Budżet gminy Iwkowa
1.2	Termomodernizacja budynku Przedszkola w Iwkowej	315 600,00	2017 - 2020	RPO, Budżet gminy Iwkowa
1.3	Termomodernizacja budynku Szkoły	535 900,00	2017-2020	RPO, Budżet

	Podstawowej w Dobrocieszu			gminy Iwkowa
1.4	Zintegrowana infrastruktura dla transportu niskoemisyjnego w mieście Brzesko i Subregionie Tarnowskim na terenie Gminy Iwkowa	2040000,00	2017-2019	RPO, Budżet gminy Iwkowa
PROJEKTY MIĘKKIE				
2.1	Program Aktywne formy przeciwdziałania wykluczeniu społecznemu – nowy wymiar 2020	50 000,00	2018-2020	EFS, środki własne
2.2	Integracja międzypokoleniowa	45 000,00	2017	EFS, środki własne, Środki z Budżetu Państwa
2.3	Moją przyszłość zaczynam już dzisiaj	760 052,50	2017-2018	RPO, środki własne

Źródło: opracowanie własne

2. Potencjalne źródła finansowania projektów rewitalizacyjnych

Głównym źródłem finansowania projektów rewitalizacyjnych w województwie małopolskim w latach 2014-2020 (z perspektywą do roku 2023) są środki w ramach funduszy europejskich wydatkowanych w ramach Regionalnego Programu Operacyjnego Województwa Małopolskiego na lata 2014-2020. Ponadto, w celu zapewnienia komplementarności finansowej projektów należy mieć na uwadze możliwości finansowania z innych dostępnych źródeł, w tym z krajowych funduszy europejskich (np. PO WER, PO IŚ, PO PC), ze środków celowych będących w dyspozycji Ministerstw (np. Ministerstwo Kultury i Dziedzictwa Narodowego, Ministerstwo Rodziny, Pracy i Polityki Społecznej), innych środków regionalnych i lokalnych, w tym z budżetów JST czy środków prywatnych podmiotów.

Tabela 15. Priorytety inwestycyjne w ramach krajowych programów operacyjnych

PROGRAM OPERACYJNY	PRIORYTETY INWESTYCYJNE
	4 iii Wspieranie efektywności energetycznej, inteligentnego zarządzania energią i wykorzystywania odnawialnych źródeł energii w infrastrukturze publicznej, w tym w budynkach publicznych i sektorze mieszkaniowym
	4 v Promowanie strategii niskoemisyjnych dla wszystkich rodzajów terytoriów, w szczególności dla obszarów miejskich, w tym wspieranie

Program Operacyjny Infrastruktura i Środowisko 2014 - 2020	zrównoważonej multimodalnej mobilności miejskiej i działań adaptacyjnych mających oddziaływanie łagodzące na zmiany klimatu
	6 c Zachowanie, ochrona, promowanie i rozwój dziedzictwa naturalnego i kulturowego.
	6 e(iv) Podejmowanie przedsięwzięć mających na celu poprawę stanu jakości środowiska miejskiego, rewitalizację miast, rekultywację i dekontaminację terenów przemysłowych (w tym terenów powojkowych), zmniejszenie zanieczyszczenia powietrza oraz propagowanie działań służących zmniejszaniu hałasu.
	9 a Inwestycje w infrastrukturę zdrowotną i społeczną, które przyczyniają się do rozwoju krajowego, regionalnego i lokalnego zmniejszania nierówności w zakresie stanu zdrowia, promowanie włączenia społecznego poprzez lepszy dostęp do usług społecznych, kulturalnych i rekreacyjnych oraz przejścia z usług instytucjonalnych na usługi na poziomie społeczności lokalnych.
Program Operacyjny Wiedza Edukacja Rozwój	8 ii Trwała integracja na rynku pracy ludzi młodych, w szczególności tych, którzy nie pracują, nie kształcą się ani nie szkolą, w tym ludzi młodych zagrożonych wykluczeniem społecznym i ludzi młodych wywodzących się ze środowisk marginalizowanych, także poprzez wdrażanie gwarancji dla młodzieży.
Program Operacyjny Polska Cyfrowa	2 a Poszerzanie zakresu dostępności łączy szerokopasmowych oraz wprowadzanie szybkich sieci internetowych oraz wspieranie wprowadzania nowych technologii i sieci dla gospodarki cyfrowej.
	2 c Wzmocnienie zastosowań TIK dla e-administracji, e-uczenia się, e-włączenia społecznego, e-kultury, e-zdrowia.

Źródło: opracowanie własne

Tabela 16. Źródła finansowania projektów rewitalizacyjnych w ramach RPO WM

DZIAŁANIE	PODDZIAŁANIE	TYP PROJEKTÓW MOGĄCYCH UZYSKAĆ DOFINANSOWANIE
OŚ PRIORYTETOWA 3 - PRZEDSIĘBIORCZA MAŁOPOLSKA		
3.1 Strefy aktywności gospodarczej	3.1.2 Strefy aktywności gospodarczej - SPR	Wsparcie objęte zostaną przedsięwzięcia z zakresu tworzenia nowych i rozbudowy istniejących stref aktywności gospodarczej o przeznaczeniu przemysłowym /usługowym
OŚ PRIORYTETOWA 4 - REGIONALNA POLITYKA ENERGETYCZNA		
4.3 Poprawa efektywności energetycznej w sektorze publicznym i mieszkaniowym	4.3.2 Głęboka modernizacja energetyczna budynków użyteczności publicznej - SPR	Wspierane będą inwestycje w zakresie głębokiej modernizacji energetycznej budynków użyteczności publicznej wraz z wymianą źródeł ciepła, w tym z możliwością zastosowania odnawialnych źródeł energii
4.4 Redukcja emisji zanieczyszczeń do powietrza	4.4.2 Obniżenie poziomu niskiej emisji - SPR	Interwencja w działaniu będzie skierowana na wymianę starych kotłów, pieców, urządzeń grzewczych do prawidłowego funkcjonowania nowego systemu ogrzewania. Wsparcie będzie udzielone na inwestycje w źródła ciepła spalające biomasę lub wykorzystujące paliwa gazowe
	4.4.3 Obniżenie poziomu niskiej emisji (paliwa stałe) - SPR	Interwencja w działaniu będzie skierowana na wymianę starych kotłów, pieców, urządzeń grzewczych do prawidłowego funkcjonowania nowego systemu ogrzewania. Wsparcie będzie udzielone na inwestycje w źródła ciepła wykorzystujące paliwa stałe
OŚ PRIORYTETOWA 5 - OCHRONA ŚRODOWISKA		
5.3 Ochrona zasobów wodnych	5.3.2 Gospodarka wodno-kanalizacyjna - SPR	Wspierana będzie budowa / rozbudowa / przebudowa infrastruktury komunalnej zapewniającej odprowadzanie i efektywne oczyszczanie ścieków. Finansowana będzie zarówno budowa nowej infrastruktury, jak i modernizacja istniejących już obiektów.

OŚ PRIORYTETOWA 6 - DZIEDZICTWO KULTURALNE

6.1 Rozwój dziedzictwa kulturowego i naturalnego	6.1.1 Ochrona i opieka nad zabytkami	Wspierane będą projekty związane z realizacją prac konserwatorskich, restauratorskich, prac zabezpieczających przed zniszczeniem oraz robót budowlanych prowadzonych przy zabytkach nieruchomych (wraz z ich otoczeniem) wpisanych do rejestru zabytków nieruchomych województwa małopolskiego lub inwentarzy muzealnych. Preferowane będą obiekty zabytkowe położone na terenie parków kulturowych.
	6.1.4 Lokalne trasy turystyczne - SPR	Wspierane będą projekty służące właściwemu ukierunkowaniu ruchu turystycznego na terenach o wysokim potencjale zasobów dziedzictwa naturalnego, przyczyniające się do zwiększenia atrakcyjności tych obszarów.
	6.1.5 Regionalna sieć tras rowerowych	Planuje się realizację przedsięwzięć z zakresu budowy, rozbudowy i promocji zintegrowanej sieci głównych tras rowerowych, przebiegających przez całe województwo i łączących główne jego ośrodki. Dodatkowo możliwe będzie wsparcie infrastruktury towarzyszącej, jako niedominujący element szerszego projektu z zakresu tras turystycznych.
6.3 Rozwój wewnętrznych potencjałów regionu	6.3.1 Rozwój lokalnych zasobów subregionów - SPR	Planuje się realizację przedsięwzięć związanych z wykorzystaniem i rozwojem lokalnych zasobów przyrodniczych lub krajobrazowych, realizowane w szczególności przez budowę i rozbudowę infrastruktury turystycznej i rekreacyjnej w subregionach
	6.3.3 Zagospodarowanie rekreacyjne i turystyczne otoczenia zbiorników wodnych	Planuje się realizację przedsięwzięć związanych z wykorzystaniem i rozwojem lokalnych zasobów przyrodniczych i krajobrazowych, dotyczących zagospodarowania otoczenia zbiorników wodnych, poprzez budowę i rozbudowę infrastruktury turystycznej i rekreacyjnej.

OŚ PRIORYTETOWA 8 - RYNEK PRACY		
8.2 Aktywizacja zawodowa	----	Zwiększenie poziomu zatrudnienia osób znajdujących się w najtrudniejszej sytuacji na rynku pracy tj. osób powyżej 50 r.ż., długotrwale bezrobotnych, osób z niepełnosprawnościami, osób o niskich kwalifikacjach oraz kobiet.
8.5 Wsparcie na rzecz łączenia życia zawodowego z prywatnym	----	Osoby powracające /wchodzące na rynek pracy, które do tej pory w nim nie uczestniczyły ze względu na pełnienie funkcji opiekuńczych nad dziećmi do lat 3 (pozostające bez pracy, przebywające na urlopie macierzyńskim, rodzicielskim, wychowawczym)
OŚ PRIORYTETOWA 9 - REGION SPÓJNY SPOŁECZNIE		
9.1 Aktywna integracja	9.1.2 Aktywna integracja - projekty konkursowe	W ramach poddziałania przewiduje się realizację kompleksowych programów na rzecz aktywizacji społecznej i zawodowej osób zagrożonych ubóstwem lub wykluczeniem społecznym.
9.2 Usługi społeczne i zdrowotne	9.2.3 Usługi opiekuńcze oraz interwencja kryzysowa - SPR	W ramach poddziałania przewiduje się realizację inicjatyw zwiększających dostępność oraz jakość usług kierowanych do osób niesamodzielnymi oraz ich opiekunów, a także działań mających na celu zapewnienie specjalistycznego wsparcia dla osób i rodzin dotkniętych kryzysem.
OŚ PRIORYTETOWA 10 - WIEDZA I KOMPETENCJE		
10.1 Rozwój kształcenia ogólnego	10.1.2 Wychowanie przedszkolne - SPR	W ramach poddziałania realizowane będą projekty na rzecz zwiększenia liczby miejsc wychowania przedszkolnego oraz rozszerzenia oferty ośrodków wychowania przedszkolnego
	10.1.3 Edukacja w szkołach prowadzących kształcenie ogólne	W ramach realizowanych projektów uwzględnione będzie wsparcie dla uczniów i słuchaczy ze specjalnymi potrzebami oraz interwencje przyczyniające się do zwiększonego i pełnego udziału dzieci i młodzieży z niepełnosprawnościami w edukacji ogólnej

	10.1.5 Wsparcie uczniów zdolnych	Wsparcie w ramach poddziałania dotyczy wspierania i rozwijania uzdolnień uczniów oraz rozwijania zainteresowań i pobudzania aktywności edukacyjnej uczniów w zakresie kompetencji kluczowych niezbędnych na rynku pracy
OŚ PRIORYTETOWA 11 - REWITALIZACJA PRZESTRZENI REGIONALNEJ		
11.2 Odnowa obszarów wiejskich	---	W ramach działania zadania z zakresu odnowy obszarów wiejskich koncentrować się będą na inwestycjach, których realizacja prowadzić będzie do rozwiązywania zdiagnozowanych problemów społecznych. Podejmowana interwencja przyczyni się do realizacji celu działania poprzez wzmocnienie potencjału placówek świadczących zróżnicowane usługi społeczne, na które zapotrzebowanie zostało zidentyfikowane na obszarach problemowych. Istotne będzie także prowadzenie działań mających na celu aktywizację gospodarczą tych terenów. Ponadto współfinansowane będą przedsięwzięcia dotyczące estetyzacji, zarówno przestrzeni publicznych, jak i obiektów użyteczności publicznej oraz budynków mieszkaniowych – z uwzględnieniem ich modernizacji energetycznej.
11.3 Fundusz rewitalizacji i odnowy małopolski	---	W ramach działania powołany zostanie fundusz, który przy pomocy instrumentów finansowych wspierać będzie projekty z zakresu rewitalizacji miast oraz odnowy obszarów wiejskich. Zwrotna forma finansowania umożliwi z jednej strony pomoc w zakresie trwałych inwestycji w miastach i na obszarach wiejskich, a z drugiej – ze względu na zwrotny charakter – pozwoli na wielokrotne wykorzystywanie środków RPO.
11.4 Rewitalizacja terenów przemysłowych	---	W ramach działania wspierane będą przedsięwzięcia na rzecz społeczno-gospodarczego ożywienia terenów przemysłowych poprzez kreowanie warunków sprzyjających procesowi przywracania utraconych oraz wprowadzania nowych funkcji (gospodarczych, społecznych i środowiskowych).

Źródło: opracowanie własne na podstawie SZOOP RPO WM

3. Mechanizmy integrowania działań oraz przedsięwzięć rewitalizacyjnych

Zintegrowane podejście Gminnego Programu Rewitalizacji Gminy Iwkowa jest uszczegółowieniem komplementarności dokumentu i dotyczy kilku aspektów:

1. Zintegrowanie na poziomie zdiagnozowanych potrzeb i problemów oraz przedsięwzięć rewitalizacyjnych. Wszystkie zadania, zawarte w Gminnym Programie Rewitalizacji Gminy Iwkowa zostały opracowane po wcześniejszym zapoznaniu się w z wynikami diagnozy potrzeb i potencjałów rozwojowych gminy oraz jej mieszkańców. Zasadniczo, każde zaplanowane w ramach niniejszego dokumentu zadanie, pozwala na przeciwdziałanie negatywnym zjawiskom, które zostały wcześniej przeanalizowane.

2. Zintegrowanie na poziomie zastosowania różnych metod. Dokument Gminnego Programu Rewitalizacji Gminy Iwkowa został wypracowany różnymi metodami partycypacyjnymi, przy udziale szerokiego grona przedstawicieli różnych grup interesariuszy (społecznych, gospodarczych, samorządowych). Całość procesu opisana została w rozdziale VIII. *Partycypacja społeczna*. Dopiero całość działań partycypacyjnych wraz z pracami eksperckimi (włączającymi ekspertów zewnętrznych, ale przede wszystkim ekspertów z Urzędu Gminy) pozwoliła na wypracowanie działań i mechanizmów, które zostały zawarte w niniejszym dokumencie, a które pozwolą na skuteczne przeciwdziałanie zdiagnozowanym problemom.

2. Zintegrowanie na poziomie zaplanowanych celów, kierunków działań oraz przedsięwzięć rewitalizacyjnych. Zaplanowane do realizacji w ramach Gminnego Programu Rewitalizacji Gminy Iwkowa przedsięwzięcia są kompleksowe, dzięki czemu, ich realizacja zapewni wypełnienie kilku kierunków działań (w ramach różnych celów strategicznych). Zależność ta przedstawiona została w tabeli poniżej:

Tabela 17. Integrowanie przedsięwzięć rewitalizacyjnych głównych z celami i kierunkami działań

LP	NAZWA PROJEKTU		
	PROJEKTY GŁÓWNE INWESTYCYJNE	CELE STRATEGICZNE	KIERUNKI DZIAŁAŃ
1.1	Przebudowa i rozbudowa (wraz z nadbudową) budynku byłej Oranżadziarni w Iwkowej na cele kulturalne wraz z towarzyszącą infrastrukturą techniczną (tytuł zadania z WPF)	CS 1 - Aktywizacja oraz wzrost świadomości społeczno-gospodarczej mieszkańców obszaru rewitalizacji.	1.1 Aktywizacja i integracja społeczna oraz wsparcie mieszkańców dotkniętych problemami i zagrożonymi wykluczeniem społecznym.
		CS 2 - Funkcjonalna przestrzeń publiczna zapewniająca warunki do rozwoju oraz integracji społecznej i kulturowej mieszkańców.	2.1 Poprawa jakości i dostępności przestrzeni publicznych. 2.2 Rozwój infrastruktury społecznej i edukacyjnej 2.3 Kształtowanie atrakcyjnej przestrzeni dla spędzania czasu wolnego na obszarach wiejskich.
		CS 3 - Ochrona naturalnych zasobów głównym stymulatorem rozwoju turystycznego obszaru rewitalizacji.	3.1 Wzrost efektywności energetycznej w budynkach użyteczności publicznej. 3.2 Odnowa wsi i zachowanie tradycji lokalnych. 3.3 Kreowanie rozwoju turystyki oraz dziedzictwa kulturowego.
1.2	Rewitalizacja budynku Przedszkola w Iwkowej	CS 1 - Aktywizacja oraz wzrost świadomości społeczno-gospodarczej mieszkańców obszaru rewitalizacji.	1.1 Aktywizacja i integracja społeczna oraz wsparcie mieszkańców dotkniętych problemami i zagrożonymi wykluczeniem społecznym. 1.3 Poprawa jakości edukacji na terenie gminy.
		CS 2 - Funkcjonalna przestrzeń publiczna zapewniająca warunki do rozwoju oraz integracji społecznej i kulturowej mieszkańców.	2.1 Poprawa jakości i dostępności przestrzeni publicznych. 2.2 Rozwój infrastruktury społecznej i edukacyjnej.

		CS 3 - Ochrona naturalnych zasobów głównym stymulatorem rozwoju turystycznego obszaru rewitalizacji.	3.1 Wzrost efektywności energetycznej w budynkach użyteczności publicznej.
1.3	Rewitalizacja budynku Szkoły Podstawowej w Dobrocieszu	CS 1 - Aktywizacja oraz wzrost świadomości społeczno-gospodarczej mieszkańców obszaru rewitalizacji.	1.1 Aktywizacja i integracja społeczna oraz wsparcie mieszkańców dotkniętych problemami i zagrożonymi wykluczeniem społecznym. 1.3 Poprawa jakości edukacji na terenie gminy.
		CS 2 - Funkcjonalna przestrzeń publiczna zapewniająca warunki do rozwoju oraz integracji społecznej i kulturowej mieszkańców.	2.1 Poprawa jakości i dostępności przestrzeni publicznych. 2.2 Rozwój infrastruktury społecznej i edukacyjnej.
		CS 3 - Ochrona naturalnych zasobów głównym stymulatorem rozwoju turystycznego obszaru rewitalizacji.	3.1 Wzrost efektywności energetycznej w budynkach użyteczności publicznej.
1.4	Zintegrowana infrastruktura dla transportu niskoemisyjnego w mieście Brzesko i Subregionie Tarnowskim na terenie Gminy Iwkowa	CS 1 - Aktywizacja oraz wzrost świadomości społeczno-gospodarczej mieszkańców obszaru rewitalizacji.	1.2 Realizacja inicjatyw ukierunkowanych na wzrost przedsiębiorczości wśród lokalnej społeczności.
		CS 2 - Funkcjonalna przestrzeń publiczna zapewniająca warunki do rozwoju oraz integracji społecznej i kulturowej mieszkańców.	2.1 Poprawa jakości i dostępności przestrzeni publicznych. 2.2 Rozwój infrastruktury społecznej i edukacyjnej.
		CS 3 - Ochrona naturalnych zasobów głównym stymulatorem rozwoju turystycznego obszaru rewitalizacji.	3.2 Odnowa wsi i zachowanie tradycji lokalnych. 3.3 Kreowanie rozwoju turystyki oraz dziedzictwa kulturowego.
PROJEKTY GŁÓWNE NIEINWESTYCYJNE		CELE STRATEGICZNE	KIERUNKI DZIAŁAŃ
2.1	Program Aktywne formy przeciwdziałania wykluczeniu społecznemu – nowy wymiar	CS 1 - Aktywizacja oraz wzrost świadomości	1.1 Aktywizacja i integracja społeczna oraz wsparcie mieszkańców dotkniętych problemami

	2020	społeczno-gospodarczej mieszkańców obszaru rewitalizacji.	i zagrożonymi wykluczeniem społecznym.
2.2	Integracja międzypokoleniowa	CS 1 - Aktywizacja oraz wzrost świadomości społeczno-gospodarczej mieszkańców obszaru rewitalizacji.	1.1 Aktywizacja i integracja społeczna oraz wsparcie mieszkańców dotkniętych problemami i zagrożonymi wykluczeniem społecznym.
		CS 3 - Ochrona naturalnych zasobów głównym stymulatorem rozwoju turystycznego obszaru rewitalizacji.	3.2 Odnowa wsi i zachowanie tradycji lokalnych.
2.3	Moją przyszłość zaczynam już dzisiaj	CS 1 - Aktywizacja oraz wzrost świadomości społeczno-gospodarczej mieszkańców obszaru rewitalizacji.	1.1 Aktywizacja i integracja społeczna oraz wsparcie mieszkańców dotkniętych problemami i zagrożonymi wykluczeniem społecznym.
		CS 3 - Ochrona naturalnych zasobów głównym stymulatorem rozwoju turystycznego obszaru rewitalizacji.	3.2 Odnowa wsi i zachowanie tradycji lokalnych.

Źródło: opracowanie własne

VII. System realizacji (wdrażania) i monitoringu Gminnego Programu Rewitalizacji



Gminny Program Rewitalizacji wymaga zaangażowania lokalnych partnerów z sektorów: publicznego, gospodarczego oraz społecznego. Przy realizacji niniejszego programu konieczny będzie udział podmiotu zarządzającego i koordynującego poszczególne działania, a także monitoring i ocena programu. Nadrzędnym zadaniem organów gminy Iwkowa przy zarządzaniu Gminnym Programem Rewitalizacji jest jego odpowiednie ukierunkowanie, uchwalenie, kontrolowanie, a także ocena z punktu widzenia lokalnej strategii rozwoju.

1. System wdrażania programu

Pierwszy etap wdrożenia Gminnego Programu Rewitalizacji gminy Iwkowa to uchwała Rady Gminy. Każda ewentualna nowelizacja dokumentu będzie się również wiązać z przyjęciem odpowiedniej uchwały. Adresatem wszelkich dokumentów ewaluacyjnych, sprawozdań z realizacji inwestycji i sprawozdań okresowych realizacji Programu jest Rada Gminy.

Wśród struktur organizacyjnych wymienić należy dwa typy podmiotów:

- podmioty wykonawcze, czyli jednostki sektora publicznego, prywatnego i pozarządowego realizujące poszczególne zadania/projekty;
- podmioty zarządzające, czyli jednostka koordynująca wdrożenie Programu, jako całości, a przy tym prowadzące jego aktualizację, monitoring i ocenę.

Do kompetencji Rady Gminy Iwkowa zastrzeżone zostaje:

- uchwalenie Gminnego Programu Rewitalizacji;
- nadzór nad realizacją Programu przez Wójta;
- opiniowanie i uchwalanie zmian i aktualizacji Programu, przedstawionych przez Wójta.

Do kompetencji Wójta należeć będzie:

- realizacja zapisów Programu m.in. poprzez powołanie komitetu Rewitalizacji i nadzór nad jego działalnością oraz zapewnienie i uwzględnienie w planach budżetowych finansowania zadań ujętych w Programie, zgodnie z założonym udziałem gminy;

- podejmowanie decyzji o potrzebie weryfikacji Programu, m.in. na podstawie wniosków zarówno komitetu rewitalizacji, jak i wniosków innych jednostek gminnych, a także partnerów społeczno-gospodarczych.
- organizację procesu upowszechnienia Programu i komunikacji społecznej (organizacje pożytku publicznego, przedsiębiorcy, deweloperzy, struktury partnerstwa publiczno- prywatnego);

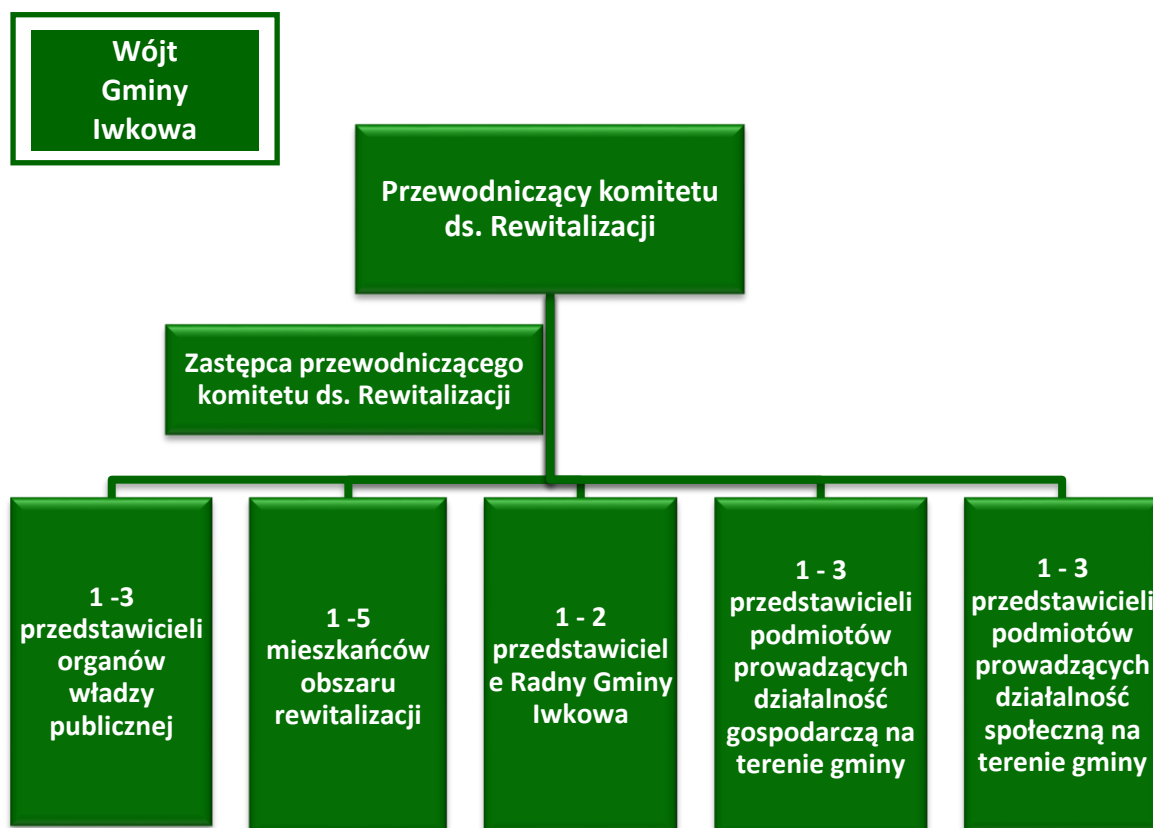
W celu zapewnienia efektywnego procesu zarządzania wdrażaniem i realizacją Gminnego Programu Rewitalizacji powołany zostanie Komitet Rewitalizacji pełniący funkcje doradcze i opiniujące całego procesu w strukturach Urzędu Gminy. Umożliwi on partycypację podmiotów zainteresowanych wdrażaniem Gminnego Programu Rewitalizacji, co wynika z realizacji zasady partnerstwa, jaka określona jest w prawie wspólnotowym. Każdy z członków komitetu będzie miał przypisane jasno określone obowiązki zawarte w w/w zarządzeniu, i będą się one skupiać na koordynacji przedsięwzięć (w rozumieniu opiniowania i doradztwa) podejmowanych na obszarze rewitalizacji przez wszystkie zainteresowane podmioty, a także nadzór nad skutecznością i jakością realizacji Gminnego Programu Rewitalizacji.

Zadania Komitetu Rewitalizacji będą obejmowały następujące elementy zarządzania Programem:

- aktualizację i kontynuację procesu planowania, także w odniesieniu do poszerzenia Ramowego Programu o działania realizowane w ramach programów społecznych lub uwzględniające inne kategorie projektów;
- planowanie dalszych procesów rozwojowych, wykraczających poza okres realizacji niniejszego Programu;
- realizację Programu, w rozumieniu opiniowania i doradztwa dla działań administracji i beneficjentów, w kierunku przestrzegania zasad wdrożenia, wymagań wewnętrznych i zewnętrznych (np. RPO WM), a także spójności Programu;
- monitorowanie realizacji Programu;
- opracowywanie sprawozdań i dokonywanie wewnętrznej oceny efektów Programu.

(Dokładny opis struktury, zasad działania i zadań komitetu ds. Rewitalizacji znajduje się na str. 107 w rozdziale VIII, podrozdziale 3 – *Partycypacja społeczna na etapie wdrażania i oceny GPR*).

Wykres 1. Struktura komitetu ds. Rewitalizacji



Źródło: opracowanie własne

Okres realizacji procesu rewitalizacji objętego niniejszym GPR wynosi 9 lat (lata 2016-2024). Przewiduje się podział tego okresu na dwa trzyletnie etapy. Etapy te poprzedzone są okresem uruchamiania Programu.

Tabela 18. Ramowy program realizacji procesu rewitalizacji w latach 2016-2024

ETAP REALIZACJI	ROK	DZIAŁANIA
Przygotowanie GPR	2016 - 2017	<ol style="list-style-type: none"> 1. Diagnoza i wyznaczenie obszaru rewitalizacji. 2. Opracowanie i przyjęcie GPR. 3. Powołanie struktury zarządzania GPR – w tym określenie zasad wyboru członków Komitetu Rewitalizacji. 4. Zainicjowanie prac Komitetu Rewitalizacji.

		5. Opracowanie szczegółowego harmonogramu na rok 2018
Okres uruchamiania GPR	2018	<ol style="list-style-type: none"> 1. Realizacja harmonogramu działań na rok 2018. 2. Uruchamianie zgodnie z planem kolejnych przedsięwzięć rewitalizacyjnych i testowanie systemu zarządzania i monitorowania. 3. Uruchomienie systemu monitorowania i oceny realizacji. 4. Opracowanie harmonogramu 2019 – 2021.
I etap GPR	2019-2021	<ol style="list-style-type: none"> 1. Ewaluacja realizacji GPR w roku 2018, wnioski i poprawki. 2. Realizacja przedsięwzięć rewitalizacyjnych przewidzianych na rok 2018 ze szczególnym uwzględnieniem bieżącego dbania o synergię pomiędzy przedsięwzięciami (korygowanie harmonogramów w taki sposób, aby przedsięwzięcia potencjalnie synergiczne były uruchamiane w sposób skoordynowany). 3. Opracowanie harmonogramu na lata 2022 – 2024.
II etap GPR	2022-2024	<ol style="list-style-type: none"> 1. Ewaluacja realizacji GPR 2021, wnioski i poprawki. 2. Realizacja przedsięwzięć rewitalizacyjnych przewidzianych na lata 2022-2024 3. Opracowanie GPR na kolejny okres

Źródło: Opracowanie własne

Funkcje doradcze i opiniujące w ramach przedsięwzięć podejmowanych przy realizacji Programu Rewitalizacji, będą pełnione przez Komitet Rewitalizacji zgodnie z zarządzeniami, zadaniami i instrukcjami, które zostaną ustalone przy powoływaniu omawianego Komitetu. W oparciu o powyższe, wprowadzone zostaną stosowne procedury, które rozstrzygać będą zakres odpowiedzialności i kompetencji poszczególnych jednostek Urzędu Gminy, regulacje zasady przepływu informacji w Urzędzie, a także środków finansowych pozostających w dyspozycji gminy. Uszczegółowienie powyższych zapisów w odniesieniu do Gminnego Programu Rewitalizacji znajdzie swoje odzwierciedlenie w Zarządzeniu Wójta powołującym Przewodniczącego ds. Rewitalizacji z umiejscowieniem go w strukturze Urzędu Gminy w Iwkowej. Obieg informacji poza strukturą Urzędu Gminy w Iwkowej zapewnią stałe spotkania Komitetu Rewitalizacji, na których będą przekazywane informacje nt. bieżącego postępu prac nad Programem, a także pozyskiwane informacje o postępie prac u pozostałych partnerów Programu, w tym informacje o środkach zaangażowanych poza gminą. Ponadto informacja o postępie prac i uruchamianych projektach będzie dostępna na wydzielonej części

portalu internetowego gminy Iwkowa poświęconej wdrażaniu Programu Rewitalizacji. Tam też będą publikowane bieżące sprawozdania z postępu prac nad Programem.

2. Monitoring Gminnego Programu Rewitalizacji

Aby móc zmierzyć efekt przyszłych działań rewitalizacyjnych realizowanych w gminie i trafnie reagować na niepożądane tendencje, niezbędne jest wdrożenie profesjonalnego systemu monitoringu i ewaluacji opierającego się na konkretnych wskaźnikach. Zgodnie z definicją monitorowanie jest procesem systematycznego zbierania, raportowania i interpretowania danych opisujących postęp i efekty programu. Tak rozumiany monitoring spełnia także rolę systemu wczesnego ostrzegania o ewentualnych nieprawidłowościach. W monitorowaniu brać winny udział wszystkie podmioty zaangażowane we wdrażanie Programu Rewitalizacji.

Zostaną zastosowane trzy formy monitoringu:

1. Monitoring rzeczowy – Będzie polegał na bieżącej inspekcji przeprowadzanych w danym czasie inwestycji, uzyskiwaniu informacji na temat postępów w ich realizacji oraz dokonywaniu oceny jego wykonania w odniesieniu do ustalonych celów. Dane wykorzystywane przy monitorowaniu powinny obrazować postęp we wdrażaniu oraz rezultaty działań, w podziale na trzy kategorie wskaźników:

- **wskaźniki produktu**, które odnoszą się do rzeczowych efektów działalności i są liczone w jednostkach materialnych.
- **wskaźniki rezultatu**, odpowiadające bezpośrednim i natychmiastowym efektom wynikającym z wdrożenia Programu, które mogą mieć formę wskaźników materialnych lub finansowych.
- **wskaźniki oddziaływania**, obrazujące konsekwencje Programu, wykraczające poza natychmiastowe efekty dla bezpośrednich beneficjentów.

Podstawą monitoringu dla wskaźników produktu, rezultatu i oddziaływania są tabele „Produkty i rezultaty Gminnego Programu Rewitalizacji” oraz „Wskaźniki oddziaływania Gminnego Programu Rewitalizacji Gminy Iwkowa na lata 2016-2024” w rozdziale V. *Opis przedsięwzięć Rewitalizacyjnych – podrozdział 6. Wskaźniki Gminnego Programu Rewitalizacji.*

2. Monitoring finansowy – umożliwi kontrolę finansowych aspektów inwestycji oraz zapewni trwałość osiągniętych rezultatów. Dodatkowym aspektem monitoringu finansowego będzie pomoc partnerom uczestniczącym w rewitalizacji w uzyskaniu informacji nt. możliwych źródeł finansowania zewnętrznego inwestycji. Powinien odbywać się w oparciu o sprawozdania – okresowe, końcowe (obejmujące projekt, cele szczegółowe, Program Rewitalizacji), które przedstawiane są:

◊ Wójtowi Gminy Iwkowa – w formie sprawozdań, dotyczących finansowania w odniesieniu do Programu – w podziale na cele szczegółowe rewitalizacji;

◊ Radzie Gminy Iwkowa – w formie rocznych sprawozdań w zakresie realizacji i sposobu finansowania Programu;

- Komitetowi ds. Rewitalizacji – w formie rocznych sprawozdań przekładanych przez przewodniczącego ds. Rewitalizacji w zakresie realizacji i sposobu finansowania Programu.

- Przewodniczącemu ds. Rewitalizacji - w formie sprawozdań, przedkładanych przez Beneficjentów Programu, którzy nie pozyskali środków z Funduszy Strukturalnych, ale rozpoczęli realizację projektów, ujętych w Programie Rewitalizacji i wykorzystują inne publiczne źródła finansowania, w tym środki gminy;

- Przewodniczącemu ds. Rewitalizacji - w formie sprawozdań, przedkładanych przez Beneficjentów Programu, którzy uzyskali wsparcie w ramach RPO WM lub innych funduszy UE.

Sprawozdania winny zawierać informacje na temat postępu realizacji planu finansowego odpowiednio projektu lub Programu, w okresie sprawozdawczym, prognozę w tym zakresie na rok następny oraz wysokość wkładu finansowego, pochodzącego ze środków publicznych.

3. Sprawozdawczość – monitorowanie rzeczowe i finansowe odbywać się powinno na podstawie dostarczanych sprawozdań z realizacji: okresowych, rocznych i końcowych. Sprawozdawczość zakłada bieżący i periodyczny przepływ informacji, co pozwala na weryfikację nieprawidłowości w procesie wdrażania i monitorowania Programu. Kompleksowe sprawozdanie powinno zawierać następujące dane:

- informacje ogólne;

- informacje dotyczące przebiegu rzeczowego realizacji projektu lub Programu:

- na poziomie Programu: informacje dotyczące zgłoszonych do realizacji projektów, podpisanych umów lub podjętych decyzji, celów głównych i szczegółowych, stopnia osiągnięcia założonych w Programie wskaźników monitorujących,

- na poziomie projektu: informacje dotyczące podpisanych umów lub podjętych decyzji, stanu realizacji celów projektu, stopnia osiągnięcia założonych w nim wartości wskaźników;

- informacje dotyczące postępu finansowego, według źródeł pochodzenia środków, zawierające w szczególności zestawienie poniesionych wydatków, zrealizowanych płatności oraz ocenę poziomu wykorzystania środków;

- prognozę przebiegu realizacji Programu lub projektu w kolejnym okresie sprawozdawczym;

- informacje na temat przestrzegania polityk Wspólnoty przy realizacji projektu lub Programu;

- informacje na temat wypełniania zobowiązań w zakresie informacji i promocji;

- informacje na temat sprawności systemu realizacji;

- informacje o napotkanych problemach, przeprowadzonych kontrolach oraz stwierdzonych nieprawidłowościach.

Założyć należy, iż sprawozdanie okresowe może nie zawierać informacji, dotyczących stopnia osiągnięcia wartości wskaźników monitorujących rezultatu i oddziaływania, a jedynie wskaźniki produktu. Wszystkie wskaźniki mierzone będą cyklicznie. Częstotliwość pomiaru wskaźników jest uzależniona od kategorii wskaźnika. Bazowym okresem, wobec którego porównywane są zmiany wskaźników jest rok (lub jego ostatni kwartał) poprzedzający rok, w którym rozpoczęto wdrażanie Programu. Częstotliwość pomiaru w zależności od kategorii wskaźników i przedmiotu sprawozdawczości przedstawia tabela 27.

Tabela 19. Częstotliwość sprawozdawczości z uwzględnieniem pomiaru wskaźników

Przedmiot sprawozdawczości	Wskaźniki produktu	Wskaźniki rezultatu	Wskaźniki oddziaływania	Podmiot składający sprawozdanie	Podmiot monitorujący
Projekt	Okresowo (co najmniej raz na pół roku)	Raz w roku lub po zakończeniu projektu	W połowie okresu realizacji i po zakończeniu wdrażania Programu	Beneficjent	Przewodniczący ds. Rewitalizacji; podmioty wynikające z systemu wdrożenia RPO WM (projekty dofinansowane z EFRR/EFS)
Cele strategiczne	Okresowo (co najmniej raz na rok)	Raz w roku lub zgodnie z zapisami umowy o dofinansowanie działania	W połowie okresu realizacji i po zakończeniu wdrażania Programu	Przewodniczący ds. Rewitalizacji	Wójt Gminy Iwkowa; Komitet Rewitalizacji
Cel główny	Okresowo (co najmniej raz na rok)	Raz w roku	W połowie okresu realizacji i po zakończeniu wdrażania Programu	Przewodniczący ds. Rewitalizacji	Wójt Gminy Iwkowa; Rada Gminy Iwkowa; Komitet Rewitalizacji
Program Rewitalizacji	Okresowo (co najmniej raz na rok)	Raz w roku	W połowie okresu realizacji i po zakończeniu wdrażania Programu	Przewodniczący ds. Rewitalizacji	Rada Gminy Iwkowa

Źródło: opracowanie własne

3. Ocena (ewaluacja) Gminnego Programu Rewitalizacji

Przy realizacji Gminnego Programu Rewitalizacji duże znaczenie ma ewaluacja. Jej celem jest poprawa jakości, skuteczności i spójności w odniesieniu do konkretnych problemów obszaru rewitalizowanego. Kieruje się ona wizją programu oraz ma na uwadze cel strategiczny i cele główne przypisane do konkretnych sfer funkcjonowania tj. sfery funkcjonalno-przestrzennej, technicznej, gospodarczej, społecznej a także środowiskowej. Jednakowy system ewaluacji będzie obejmował poszczególne inwestycje. Organem odpowiedzialnym za te działania będzie Komitet Rewitalizacji, którego zadaniem będzie dokonywanie ewaluacji poszczególnych projektów oraz coroczna ocena realizacji założeń Gminnego Programu Rewitalizacji. Kompleksowa ocena efektów realizacji zostanie przeprowadzona w roku 2024. Wtedy będą też porównane osiągnięte wskaźniki produktu i rezultaty z prognozowanymi. Komitet Rewitalizacji wykona wzór karty oceny projektów, będzie ona wypełniana przez poszczególne podmioty wykonawcze po zakończeniu realizacji projektu. Umożliwi to skwantyfikowanie wskaźników produktu i rezultatu z perspektywy pojedynczej inwestycji, a to z kolei da możliwość opisanie i porównania efektów w sposób jednoznaczny i przejrzysty. Dysponując kartami projektów zrealizowanych już inwestycji, można będzie ocenić ich skuteczność, oszacować zagrożenia oraz szanse inwestycji o zbliżonym charakterze. Stanie się to punktem odniesienia w następnych latach procesu rewitalizacji i pozwoli nadać mu pożądany kierunek oraz uniknąć błędów dotychczas popełnionych.

Ocena Gminnego Programu Rewitalizacji odbywać się będzie w oparciu o następujące kryteria:

- 1) **Skuteczność** – kryterium, które pozwala odpowiedzieć na pytanie:
W jakim stopniu poszczególne cele zostały osiągnięte?
- 2) **Efektywność** – kryterium, które pozwala odpowiedzieć na pytanie:
W jakim stopniu podejmowane działania są racjonalne pod względem ekonomicznym?
- 3) **Użyteczność** – kryterium, które pozwala odpowiedzieć na pytanie:
W jakim stopniu oddziaływanie programu odpowiada potrzebom grupy docelowej?
- 4) **Trafność** – kryterium, które pozwala odpowiedzieć na pytanie:
W jakim stopniu cele wskazane w treści programu odpowiadają potrzebom wskazanym w odniesieniu do obszaru rewitalizowanego?
- 5) **Trwałość** – kryterium, które pozwala odpowiedzieć na pytanie:
Czy pozytywne zmiany wywołane oddziaływaniem programu będą trwać po jego zakończeniu?

Proponuje się, by system i rodzaje oceny Programu odpowiadały metodologii ogólnie stosowanej czyli metodologii oceny i systemu sprawozdawczości programów finansowanych ze środków UE.

- **Ocena przed realizacją programu (ex-ante)** – jej celem jest dostarczenie danych dla przygotowania (aktualizacji) Programu i zawartych w nim planów, dzięki oparciu się na doświadczeniach z ubiegłych okresów programowania (wynikach oceny ex-post). Ocena ta zawiera m.in. analizę wpływu dotychczasowych interwencji oraz analizę problemów na obszarze rewitalizacji. W związku z wymogiem zgodności Programu Rewitalizacji z politykami wspólnotowymi i politykami horyzontalnymi Unii Europejskiej, a także polityką regionalną państwa i regionu, ewaluacja Programu winna uwzględniać jego wpływ na realizację tych zasad.

- **Ocena w połowie okresu realizacji (mid-term)** – ocenę w połowie okresu realizacji Programu, przeprowadza się nie później niż w ciągu roku następującego po zakończeniu połowy okresu realizacji.

Wówczas weryfikacji poddawane są:

- ◇ efektywność wykorzystania środków;
- ◇ skuteczność w zakresie osiągnięcia założonych celów;
- ◇ oddziaływanie na sytuację społeczno-gospodarczą, w tym na zatrudnienie;
- ◇ funkcjonowanie systemu realizacji.

- **Ocena na zakończenie programu (ex-post)** – jej celem jest określenie długotrwałych efektów wdrożenia Programu, w tym wielkości zaangażowanych środków, skuteczności i efektywności pomocy. Z ewaluacji końcowej wynikać powinny wskazania odnośnie dalszych kierunków polityki rozwoju gminy, szczególnie w zakresie zdefiniowania czynników, które przyczyniły się do sukcesu lub niepowodzenia wdrażania Programu. Za organizację procesu ewaluacji końcowej odpowiadać powinien Komitet ds. Rewitalizacji z udziałem Wójta Gminy oraz Rady Gminy, jako organu przyjmującego wyniki oceny. Ocena powinna zostać zakończona nie później niż 3 lata po zakończeniu okresu programowania. Raport z realizacji programu powinien zostać upubliczniony i opublikowany na stronie internetowej gminy (Biuletyn Informacji Publicznej).

4. System wprowadzania zmian w programie rewitalizacji /procedury uaktualniania

Gminny Program Rewitalizacji podlegać będzie ocenie aktualności i stopnia realizacji dokonywanej przez Wójta co najmniej raz na trzy lata. Przedmiotowa ocena podlega zaopiniowaniu przez Komitet Rewitalizacji oraz ogłoszeniu na stronie podmiotowej gminy w Biuletynie Informacji Publicznej. W przypadku stwierdzenia, że gminny program rewitalizacji wymaga zmiany, Wójt występuje do rady

gminy z prośbą o jego zmianę. Do wniosku załączona zostaje w/w opinia. Zmiana gminnego programu rewitalizacji następuje w trybie, w jakim on jest uchwalany, tj.:

- Przeprowadzenie konsultacji społecznych proponowanych zmian w Gminnym Programie Rewitalizacji.
- Złożenie przez Wójta wniosku do Rady Gminy o zmiany w GPR z opisem zmian, i uzasadnieniem.
- Podjęcie uchwały Rady Gminy o przystąpieniu do sporządzenia aktualizacji Gminnego Programu Rewitalizacji.
- Dokonanie aktualizacji dokumentu.
- Konsultacje społeczne projektu zaktualizowanego Gminnego Programu Rewitalizacji.
- Wniosek Wójta o zaopiniowanie projektu zaktualizowanego gminnego programu rewitalizacji do organów i instytucji wymienionych w art. 17 ust. 2 pkt 4 ustawy z dnia 9 października 2015r. o rewitalizacji (tekst jednolity Dz.U.2015.1777 z późniejszymi zmianami).
- Zmiana GPR nie wymaga uzyskania opinii, o których mowa w art. 17 ust. 2 pkt 4 ustawy z dnia 9 października 2015r. o rewitalizacji (tekst jednolity Dz.U.2015.1777 z późniejszymi zmianami), ani przeprowadzenia konsultacji społecznych, jeżeli:
 - Nie dotyczy przedsięwzięć rewitalizacyjnych, o których mowa w art. 15 ust 1 pkt 5 lit a ustawy z dnia 9 października 2015r. o rewitalizacji (tekst jednolity Dz.U.2015.1777 z późniejszymi zmianami).
 - Nie wymaga zmiany uchwały, o której mowa w art. 25 ustawy z dnia 9 października 2015r. o rewitalizacji (tekst jednolity Dz.U.2015.1777 z późniejszymi zmianami).
- Wprowadzenie zmian w aktualizacji gminnego programu rewitalizacji pochodzących z konsultacji społecznych i uzyskanych opinii.
- Przedłożenie radzie gminy przez Wójta projektu zaktualizowanego gminnego programu rewitalizacji.

5. Ocena oddziaływania na środowisko Gminnego Programu Rewitalizacji

Zgodnie z ustawą z dnia 3 października 2008 r. o udostępnianiu informacji o środowisku i jego ochronie, udziale społeczeństwa w ochronie środowiska oraz ocenach oddziaływania na środowisko (tekst jednolity Dz.U.2016.353 z późniejszymi zmianami) projekt niniejszego dokumentu zostanie przedłożony Regionalnemu Dyrektorowi Ochrony Środowiska w Krakowie w sprawie uzgodnienia konieczności przeprowadzenia strategicznej oceny oddziaływania na środowisko oraz określenia zakresu i stopnia szczegółowości informacji wymaganych w prognozie oddziaływania na środowisko w przypadku konieczności jej opracowania.

IX. Partycypacja społeczna



Ustawa o rewitalizacji z 9 października 2015 roku zmieniła sposób myślenia o procesie rewitalizacji. Odnowa miejscowości, ukierunkowana na estetyzację, jak postrzegano rewitalizację w myśl poprzednich regulacji prawnych, zwróciła się ku społeczeństwu – szczególnie interesariuszom obszaru rewitalizacji, dając im możliwość współdecydowania o tym w jakiej Gminie chcą żyć.

Partycypacja społeczna została wpisana w proces rewitalizacji gminy Iwkowa jako fundament działań na różnych jego etapach, tj. diagnozowania, programowania, wdrażania, monitorowania i ewaluacji. Takie podejście ma na celu podniesienie skuteczności i trwałości projektów rewitalizacyjnych oraz gotowości i świadomości mieszkańców o partycypacyjnym współdecydowaniu o obszarze objętym Programem. Ponadto realizuje zasadę partnerstwa wynikającą z art. 5 Rozporządzenia Parlamentu Europejskiego i Rady (UE) Nr 1303/2013, polegającą na włączeniu szerokiego grona partnerów (w szczególności lokalnych społeczności i przedsiębiorców, a także ekspertów) w procesy programowania i realizacji projektów rewitalizacyjnych w ramach programów operacyjnych oraz konsekwentnego, otwartego i trwałego dialogu, także z tymi podmiotami i grupami, których rezultaty rewitalizacji mają dotyczyć. Opiera się ona na założeniu, że opinia środowiska lokalnego jest najważniejszym elementem tworzenia dokumentu, który ma stanowić narzędzie do projektowania konkretnych zadań podejmowanych w celu rozwiązywania problemów i eliminacji niepożądanych zjawisk, a tym samym podnoszących jakość życia mieszkańców terenów zdegradowanych.

1. Partycypacja społeczna na etapie delimitacji obszaru zdegradowanego i rewitalizacji

Odpowiedzialność za prowadzenie konsultacji (uspoleczniania procesu) ponosi Wójt Gminy Iwkowa. Zgodnie z założeniami ustawowymi w procesie zadbano o to, aby interesariusze mieli pełny dostęp do informacji o prowadzonych konsultacjach i możliwość wypowiedzi oraz zgłoszenia własnych wniosków/ sugestii dotyczących prowadzonego procesu. W celu zadbania o uspołecznienie procesu prac nad GPR wszelkie materiały konsultacyjne umieszczone zostały:

- na stronie internetowej Gminy Iwkowa www.iwkowa.pl;
- na stronie podmiotowej Biuletynu Informacji Publicznej Urzędu Gminy w Iwkowa;
- w pok. nr 12 w Urzędzie Gminy w Iwkowa 32-861 Iwkowa 468;

- informacja o konsultacjach przekazywana była również osobiście oraz drogą mailową do radnych, sołtysów, rad sołeckich, dyrektorów szkół i przedszkoli, organizacji pozarządowych i przedsiębiorców na terenie Gminy Iwkowa;
- po przeprowadzonym spotkaniu, relacje z przebiegu konsultacji udostępniane były w formie raportów;
- analiza problemów podobszarów rewitalizacji i zgłaszanie uwag oraz propozycji rozwiązań możliwe po pobraniu formularzy na stronie oraz zgłaszane w Urzędzie.

W ramach prac prowadzonych w I etapie opracowania Gminnego Programu Rewitalizacji – wyznaczenie obszaru zdegradowanego i obszaru rewitalizacji – przeprowadzone zostały spotkania diagnostyczne i konsultacyjne w terminie od 14 listopada 2016 r. do 14 grudnia 2016 r. Rozpoczęcie konsultacji było poprzedzone ogłoszeniem Wójta z dnia 04 listopada 2016r. w sprawie wyznaczenia obszaru zdegradowanego i obszaru rewitalizacji na terenie Gminy Iwkowa. Konsultacje skierowane były do wszystkich mieszkańców, a także interesariuszy obszaru Gminy Iwkowa, a ich celem było wyznaczenie obszarów zdegradowanych i obszarów rewitalizacji oraz realizacja badań społecznych, które miały na celu pogłębienie wiedzy o analizowanych obszarach.

Konsultacje przeprowadzone były w okresie od 14 listopada 2016 r. do 14 grudnia 2016 r. w formie:

1) Zbierania uwag – propozycji i opinii w postaci papierowej i elektronicznej za pomocą środków komunikacji elektronicznej, z wykorzystaniem formularza konsultacyjnego, w terminie od dnia 14.11.2016r. do 14.12.2016 r. Wypełnione formularze można było dostarczyć:

- drogą elektroniczną na adres: gmina@iwkowa.pl
- drogą korespondencyjną na adres: 32-861 Iwkowa 468 – Urząd Gminy w Iwkowej,
- bezpośrednio na dziennik podawczy Urzędu Gminy w Iwkowej (II piętro budynku – Sekretariat urzędu).

2) Zbierania uwag ustnych – w siedzibie Urzędu Gminy w Iwkowej, Iwkowa 468 w godzinach pracy Urzędu w okresie od 14.11.2016r. do 14.12.2016r.

3) Spotkanie konsultacyjne które odbyło z interesariuszami rewitalizacji, polegające na omówieniu i oceny propozycji wyznaczenia obszaru zdegradowanego i obszaru rewitalizacji gminy Iwkowa. Spotkanie odbyło się w dniu 01.12.2016 r. o godz. 17.00 w Sali Widowiskowej Gminnego Ośrodka Kultury w Iwkowej. Spotkanie miało charakter otwarty dla wszystkich mieszkańców, podczas którego zaprezentowana została idea rewitalizacji. Dodatkowo poinformowano mieszkańców o rozpoczętym procesie prac nad Programem Rewitalizacji dla Gminy Iwkowa. Celem konsultacji było poznanie opinii


mieszkańców Gminy Iwkowa na temat wyznaczonych obszarów do rewitalizacji. Podczas spotkania nie padły uwagi dotyczące wyznaczonych obszarów do rewitalizacji. Uczestnicy spotkania konsultacyjnego zgodnie przedstawili opinię, że wyznaczone obszary są poprawne i spełniają oczekiwania oraz wyraźnie zidentyfikowało istniejące zjawiska i procesy problemowe na wyznaczonych obszarach. Zastosowaną formą pracy była dyskusja, podczas której mieszkańcy wskazywali miejsca o szczególnym dla nich znaczeniu: sprzyjające spotkaniom/integracji społecznej oraz obszary problemowe wymagające zmiany (wraz z dodatkowym opisem).

Zdjęcie 1. Ogłoszenia dot. konsultacji umieszczone na stronach BIP Urzędu Gminy Iwkowa



Źródło: Urząd Gminy w Iwkowej

Zdjęcie 2. Ogłoszenia dot. konsultacji umieszczone na stronie internetowej Iwkowa



Źródło: Urząd Gminy w Iwkowej

- 6) **Protokół z konsultacji** – Najważniejsze wnioski płynące z przeprowadzonych w gminie spotkań zostały zaprezentowane w protokole z konsultacji społecznych zamieszczonym na BIP, oraz wykorzystane w pogłębionej analizie podobszarów rewitalizacji i identyfikacji kluczowych problemów/wyzwań dla obszaru rewitalizacji w Gminie.

2. Partycypacja społeczna na etapie prac nad GPR

W ramach prac prowadzonych w II etapie opracowania Gminnego Programu Rewitalizacji, przeprowadzono konsultacje społeczne dotyczące kluczowych wyzwań dla obszaru rewitalizacji i propozycji rozwiązań zidentyfikowanych problemów dla poszczególnych podobszarów rewitalizacji oraz przeprowadzono badania ankietowe dotyczące konsultowanego tematu.

Konsultacje społeczne – spotkania diagnostyczne i konsultacyjne – przeprowadzone zostały w terminie od 27.02.2017r. do 29.03.2017r. Rozpoczęcie konsultacji było poprzedzone ogłoszeniem Wójta Iwkowa z dnia 20.02.2017 roku w sprawie przeprowadzenia konsultacji społecznych dotyczących projektu dokumentu pn. Gminny Program Rewitalizacji Gminy Iwkowa na lata 2016-2024. Konsultacje skierowane były do wszystkich mieszkańców, a także interesariuszy obszaru Gminy Iwkowa, a ich celem było zebranie uwag, opinii i propozycji dotyczących Gminnego Programu Rewitalizacji Gminy Iwkowa na lata 2016-2024 oraz realizacja badań społecznych, które miały na celu pogłębienie wiedzy o analizowanych obszarach.

Konsultacje przeprowadzone były w okresie od dnia 27.02.2017r. do 29.03.2017r. roku w formie:

1) Zbierania uwag – propozycji i opinii w postaci papierowej i elektronicznej za pomocą środków komunikacji elektronicznej, z wykorzystaniem formularza konsultacyjnego, w terminie od 27.02.2017r. do 29.03.2017r. . Wypełnione formularze można było dostarczyć:

- drogą elektroniczną na adres: gmina@iwkowa.pl
- drogą korespondencyjną na adres: 32-861 Iwkowa 468 – Urząd Gminy,
- bezpośrednio na dziennik podawczy Urzędu Gminy Iwkowa (II piętro budynku – Sekretariat urzędu).

2) Spotkania otwartego z interesariuszami rewitalizacji, umożliwiającymi omówienie i ocenę Gminnego Programu Rewitalizacji Gminy Iwkowa na lata 2016-2024. Spotkanie odbyło się w dniu 22.03.2017r. o godz.18.00 w Sali Widowiskowej Gminnego Ośrodka Kultury w Iwkowej.

3) Zbierania uwag ustnych do protokołu w siedzibie Urzędu Gminy Iwkowa, 32-861 Iwkowa 468 w godzinach pracy Urzędu w okresie od 27.02.2017r. do 29.03.2017r. w siedzibie Urzędu Gminy Iwkowa, pok. Nr 12

4) W ramach prac i konsultacji nad przygotowaniem Gminnego Programu Rewitalizacji, przeprowadzono wśród interesariuszy Gminy Iwkowa ankietę dotyczącą zgłaszania własnych propozycji przedsięwzięć rewitalizacyjnych. Propozycje należało składać na kartach projektu zamieszczonym w formie elektronicznej na stronie internetowej: www.iwkowa.pl, formularze były dostępne także w wersji papierowej na dzienniku podawczym Urzędu Gminy Iwkowa i w pokoju nr 12 w Urzędzie Gminy. Wypełnione formularze można było dostarczyć w terminie od dnia 27.02.2017 r. do 29.03.2017 roku:

- drogą elektroniczną na adres: gmina@iwkowa.pl
 - drogą korespondencyjną na adres: 32-861 Iwkowa 468 – Urząd Gminy Iwkowa,
 - bezpośrednio na dziennik podawczy Urzędu Gminy Iwkowa (II piętro budynku – Sekretariat urzędu).
- W ramach konsultacji nie zgłoszono żadnej propozycja nowego projektu.

Najważniejsze wnioski płynące z przeprowadzonych w gminie spotkań i badań zostały zaprezentowane w raportach oraz wykorzystane w:

- identyfikacji kluczowych problemów / wyzwań dla obszaru rewitalizacji w Gminie,
- identyfikacji i określeniu przedsięwzięć mających stanowić odpowiedź na zidentyfikowane problemy (wyzwania).

Zdjęcie 3. Ogłoszenia dot. konsultacji GPR umieszczone na stronie internetowej Iwkowa

Źródło: Urząd Gminy Iwkowa

Konsultacje projektu Uchwały dotyczącej przyjęcia do realizacji GPR zostały zaplanowane zgodnie z Ustawą o rewitalizacji, a raport z konsultacji podobnie jak po pierwszym etapie prac, zaprezentowany będzie mieszkańcom.

3. Partycypacja społeczna na etapie wdrażania i oceny GPR

Partycypacja ma również kluczowe znaczenie na dalszych etapach prowadzenia prac nad GPR, takich jak monitorowanie, wdrażanie i ocena procesu. Głos interesariuszy procesu reprezentowany jest przez powołany w Gminie Iwkowa Komitet Rewitalizacji.

1) Komitet Rewitalizacji – Gmina Iwkowa podjęła uchwałę w sprawie określenia zasad wyznaczania składu oraz zasad działania Komitetu Rewitalizacji. Został ogłoszony otwarty nabór na członków Komitetu. Informacja o naborze członków do Komitetu została podana na stronie internetowej Urzędu oraz w Biuletynie Informacji Publicznej, zapewniając interesariuszom możliwość uczestniczenia w procesach decyzyjnych poprzez swoich przedstawicieli, którzy moli się zgłaszać do Komitetu w otwartym ogłoszonym naborze.

Na dzień poprawy Gminnego Programu Rewitalizacji dla Gminy Iwkowa odbyły się konsultacje społeczne projektu uchwały w sprawie określenia zasad wyznaczania składu oraz zasad działania Komitetu Rewitalizacji (termin 11 maja 2017r. do 12 czerwca 2017r.). Rozpoczęcie konsultacji było poprzedzone ogłoszeniem Wójta Iwkowa w sprawie w sprawie określenia zasad wyznaczania składu oraz zasad działania Komitetu Rewitalizacji. Konsultacje skierowane były do wszystkich mieszkańców, a także interesariuszy obszaru Gminy Iwkowa, a ich celem było zebranie uwag, opinii i propozycji dotyczących przedmiotowego Regulaminu.

Konsultacje przeprowadzone były w okresie od dnia 11.05.2017r. do 12.06.2017r. roku w formie:

1) Zbierania uwag – propozycji i opinii w postaci papierowej i elektronicznej za pomocą środków komunikacji elektronicznej, z wykorzystaniem formularza konsultacyjnego, w terminie od 11.05.2017r. do 12.06.2017r. Wypełnione formularze można było dostarczyć:

- drogą elektroniczną na adres: gmina@iwkowa.pl
- drogą korespondencyjną na adres: 32-861 Iwkowa 468 – Urząd Gminy,
- bezpośrednio na dziennik podawczy Urzędu Gminy Iwkowa (II piętro budynku – Sekretariat urzędu).

2) **Spotkania otwartego** z interesariuszami rewitalizacji, umożliwiającymi omówienie i ocenę Gminnego Programu Rewitalizacji Gminy Iwkowa na lata 2016-2024. Spotkanie odbyło się w dniu 22.05.2017r. o godz.16.00 w Sali Widowiskowej Gminnego Ośrodka Kultury w Iwkowej.

3) **Zbierania uwag ustnych** do protokołu w siedzibie Urzędu Gminy Iwkowa, 32-861 Iwkowa 468 w godzinach pracy Urzędu w okresie od 11.05.2017r. do 12.06.2017r. w siedzibie Urzędu Gminy Iwkowa, pok. Nr 12

Zdjęcie 4. Ogłoszenia dot. konsultacji Regulaminu umieszczone na stronie internetowej Iwkowa

The screenshot shows the website of the Iwkowa Municipality Office (URZĄD GMINY IWKOWA). The main heading is "Konsultacje społeczne projektu Uchwały Rady Gminy w Iwkowej w sprawie określenia zasad wyznaczania składu oraz zasad działania Komitetu Rewitalizacji." The page includes logos for the European Union and the European Regional Development Fund. The text on the page states that in accordance with Article 6 and 7 of the Act of 2015 on revitalization, the Municipality Office is conducting social consultations for the draft of the Regulation of the Revitalization Committee. The consultations will take place on May 22, 2017, at 16:00 in the Iwkowa Municipality Office. The draft of the Regulation is available for public review and comments on the website of the Municipality Office.

Źródło: Urząd Gminy Iwkowa

Konsultacje projektu Uchwały w sprawie określenia zasad wyznaczania składu oraz zasad działania Komitetu Rewitalizacji, a raport z konsultacji podobnie jak po pierwszych dwóch etapach prac, zaprezentowany będzie mieszkańcom.

Wpłynęła jedna uwaga na terminie i na zgodnym formularzu. Uwaga została uwzględniona.

Na pierwszym posiedzeniu, Komitet wybierze spośród członków Przewodniczącego oraz Zastępcę Przewodniczącego Komitetu. Głosowanie odbędzie się w sposób jawny przy obecności co najmniej połowy składu Komitetu. Wynik głosowania przyjmowany jest zwykłą większością głosów. Komitet Rewitalizacji dla Gminy Iwkowa liczyć będzie od 7 do 14 członków, którzy spotykać się będą nie rzadziej niż raz na rok, z udziałem Wójta Gminy Iwkowa lub osoby przez niego wyznaczonej. Podstawą systemu monitorowania jest ciągły dialog pomiędzy interesariuszami procesu rewitalizacji. Ma on kluczowe znaczenie dla doskonalenia projektu w trakcie jego realizacji, to też kolejne etapy partycypacji, tym razem służącej śledzeniu postępów (lub zauważeniu ich braku) w procesie działań na rzecz przyjętych celów. Komitet Rewitalizacji tworzy forum współpracy i dialogu interesariuszy z organami gminy, na

podstawie rocznego sprawozdania może formułować opinie i zalecenia co do stanu wdrażania programu. Przed końcem roku, Komitet Rewitalizacji formułuje zalecenia i opinie dotyczące wdrażania GPR w kolejnym roku.

2) Partnerstwo w procesie monitorowania odbywać się będzie między innymi poprzez ewaluację projektów, której dokonywać będą również biznesowi i społeczni wykonawcy i partnerzy. Będą oni zobligowani, zgodnie z prowadzonym przez Gminę systemem monitoringu, do przekazywania we wskazanych okresach, koniecznych do analiz danych, które będą podstawą do przygotowywanych sprawozdań okresowych. Za całość procesu monitorowania GPR, odpowiedzialny Komitet Rewitalizacji.

Ponadto dla pełniejszego zrealizowania zasad partnerstwa planuje się także wykorzystać następujące instrumenty:

- Stworzenie miejsca/punktu i konkretnej pory/daty, w którym będzie można uzyskać pełne informacje o możliwościach zainwestowania, możliwościach pozyskania partnera lub o przetargach i konkursach ofert organizowanych w ramach realizacji Programu.
- Wykorzystanie strony internetowej gminy m.in. do informowania o warunkach włączenia się do Programu z nowymi działaniami i projektami (aktualizacja Programu), bądź informowania o możliwości pozyskania środków na projekty związane z celami rewitalizacji.

3) Wsparcie beneficjentów działań rewitalizacyjnych – Poza działaniami informacyjnymi warto wykorzystywać narzędzia, których celem jest wsparcie beneficjentów Gminnego Programu Rewitalizacji:

- Szkolenia i seminaria dla instytucji zaangażowanych we wdrażanie Programu Rewitalizacji oraz beneficjentów i potencjalnych beneficjentów, na temat m.in.: możliwości udziału w Programie (aktualizacji), zarządzania projektami, monitorowania realizacji projektów, zasad finansowania projektów;
- Nadzór i wsparcie (organizacyjne, doradcze, techniczne) beneficjentów Programu Rewitalizacji przy wypełnianiu obowiązków promocyjnych, związanych z unijnym źródłem finansowania.

4) Instrumenty włączające społeczność lokalną – Wśród działań skierowanych do społeczności lokalnej będą wykorzystywane następujące instrumenty:

- festyny, święta ulicy/sołectwa;
- warsztaty dot. przedsięwzięć rewitalizacyjnych oraz wspólnego podejmowania nowych aktywności realizowane z uwzględnieniem technik partycypacyjnych;
- lekcje w szkołach poświęcone rozwojowi społeczno-gospodarczemu i rewitalizacji;

- konkursy na koncepcje architektoniczno-urbanistyczne zagospodarowania terenów rewitalizowanych;
- uroczystości związane z zakończeniem realizacji projektów.

Reasumując należy podkreślić, że partycypacja społeczna jest wpisana w proces rewitalizacji jako fundament działań na każdym etapie tego procesu (diagnozowanie, programowanie, wdrażanie, monitorowanie). Osadza się to na rozumieniu potrzeby skonsolidowania wysiłków różnych podmiotów na rzecz obszaru rewitalizacji i jest ważnym warunkiem sukcesu.

Zaprezentowany model uspołecznienia procesu partycypacji, przyczyni się do zwiększenia legitymizacji działań rewitalizacyjnych wśród lokalnych interesariuszy. Działania edukacyjne będą stanowiły podstawę do wprowadzenia większej reprezentacji różnych grup interesariuszy do współdziałania. Uświadomienie mieszkańcom i interesariuszom procesu, jak ważne jest uczestnictwo w życiu publicznym i jasne artykułowanie swoich potrzeb będzie skutkowało zwiększeniem ich aktywności lokalnej. Dzięki temu podczas prowadzonych działań konsultacyjnych, mających na celu włączenie grup interesariuszy do współdecydowania możliwe będzie osiągnięcia pełnego konsensusu. Proces rewitalizacji ze względu na swoją specyfikę może prowadzić do podejmowania trudnych decyzji i potencjalnych konfliktów społecznych. W związku z powyższym aktywne włączenie się określonych grup społecznych do podejmowania decyzji przyczyni się do większej legitymizacji działań. Projekty zainicjowane w ramach współpracy z partnerami społecznymi będą mieć większą trwałość, bowiem zaangażują kluczowych interesariuszy. Dodatkowo, stały dostęp do materiałów dotyczących rewitalizacji (artykułów, sprawozdań) pozwoli wszystkim zainteresowanym podmiotom na stały monitoring i włączanie się w odpowiednim dla nich momencie (nie tylko podczas wyznaczonych spotkań).

Tak szeroko zakrojone działania zapewnią upowszechnienie i upublicznienie tego dokumentu, a tym samym uzyskanie akceptacji społecznej dla jego realizacji poprzez zapobieganie potencjalnym konfliktom interesów.

4. Dodatkowe konsultacje w ramach uzupełnień GPR

Dodatkowo w ramach uzupełnień jakie koniczne są w ramach oceny niniejszego dokumentu przez Urząd Marszałkowski Województwa Małopolskiego zostały przeprowadzone spotkania konsultacyjne z mieszkańcami w dniach 12-14.06.2017r.

Zdjęcie 5. Ogłoszenia dot. spotkań konsultacyjnych umieszczone na stronie internetowej Iwkowa



Źródło: Urząd Gminy Iwkowa

W przypadku poprawy Gminnego Programu Rewitalizacji Gminy Iwkowa na lata 2016-2024 konsultacje miały miejsce w dniach od 12 do 14 czerwca 2017 zgodnie z poniższym harmonogramem.

12 czerwca 2017 r. (poniedziałek) godz. 15:00 – Urząd Gminy w Iwkowej (sala widowiskowa GOK) (spotkanie dla mieszkańców Iwkowej)

13 czerwca 2017 r. (wtorek) godz. 15:00 – Remiza OSP Wojakowa (spotkanie dla mieszkańców Wojakowej)

13 czerwca 2017 r. (wtorek) godz. 17:00 – Szkoła Podstawowa w Dobrocieszu (spotkanie dla mieszkańców Dobrociesza)

14 czerwca 2017 r. (środa) godz. 15:00 – Szkoła Podstawowa w Kątach (spotkanie dla mieszkańców Kątów i Drużkowa Pustego)

14 czerwca 2017 r. (środa) godz. 17:00 – Remiza OSP w Porąbce Iwkowskiej (spotkanie dla mieszkańców Porąbki Iwkowskiej i Połomia Małego).

Przedstawiona problematyka wiązała się z wyznaczonymi podobszarami gminy Iwkowa w nawiązaniu do aspektów społecznych występujących na tych terenach. Podkreślano, że nie inwestycja infrastrukturalna jest wiodąca w problematyce rewitalizacji ale przede wszystkim sfera społeczna kształtująca i poprawiająca zagadnienia bliskie mieszkańcom najuboższych sołectw. Ponowny wybór, a właściwie pomniejszenie obszaru zdegradowanego gminy wpłynie na właściwy kształt naprawy elementów stanowiących o degradacji jednostek urbanistycznych – sołectw. Z kolei główne projekty inwestycyjne są pokłosiem działań miękkih wynikających z wyznaczonego obszaru zdegradowanego i przeznaczonego do rewitalizacji.

IX. Określenie niezbędnych zmian



Gminny Program Rewitalizacji – to dokument nadrzędny nad wszystkimi dokumentami gminnymi. Ustawa o rewitalizacji z dnia 9 października 2015 roku wymusza na gminie określenie niezbędnych zmian w uchwałach, w zakresie planowania i zagospodarowania przestrzennego oraz powołania Komitetu ds. Rewitalizacji, pełniącego funkcje doradczo-opiniotwórczą.

1. Określenie niezbędnych zmian w uchwałach

Z uwagi na listę planowanych przedsięwzięć rewitalizacyjnych władze Gminy Iwkowa nie muszą podejmować uchwał, o których mowa w art. 21 ust. 1 ustawy z dnia 21 czerwca 2001r. o ochronie praw lokatorów, mieszkaniowym zasobie gminy i o zmianie Kodeksu Cywilnego (tekst jednolity Dz.U.2016.1610 z późniejszymi zmianami).

Komitet ds. Rewitalizacji, to podmiot wspierający Wójta w podejmowaniu decyzji i wydawaniu opinii o działaniach rewitalizacyjnych. Komitet ds. Rewitalizacyjnych, zgodnie z prawodawstwem zostanie powołany do 3 miesięcy od daty wejścia w życie Uchwały o przyjęciu Gminnego Programu Rewitalizacji Gminy Iwkowa. Zakres zadań i obowiązków nowo powstałego Komitetu musi zostać określony w odrębnej Uchwale Gminy. Jednakże na etapie tworzenia dokumentu Gminnego Programu Rewitalizacji Komitet ds. Rewitalizacji został uwzględniony w strukturze Zarządzania i Monitoringu.

2. Zmiany w zakresie planowania i zagospodarowania przestrzennego

W dniu zatwierdzenia uchwały o przyjęciu Gminnego Programu Rewitalizacji Gminy Iwkowa nie przewiduje się ustanowienia Specjalnej Strefy Rewitalizacji. Ustalenia i kierunki rozwoju zaproponowane w Gminnym Programie Rewitalizacji Gminy Iwkowa na lata 2016 – 2024 zostaną wprowadzone i uwzględnione w trwającej obecnie procedurze aktualizacji Studium Uwarunkowań i Kierunków Zagospodarowania Przestrzennego Gminy Iwkowa. Realizacja projektów rewitalizacyjnych nie wymaga dokonywania zmian z Miejscowym Planie Zagospodarowania Przestrzennego, gdyż Gmina Iwkowa nie posiada takiego dokumentu.

3. Wykaz niezbędnych pozwoleń i opinii

Tabela 20. Wykaz niezbędnych pozwoleń

LP	NAZWA PROJEKTU	NIEZBĘDNE POZWOLENIA
1.1	Przebudowa i rozbudowa (wraz z nadbudową) budynku byłej Oranżadziarni w Iwkowej na cele kulturalne wraz z towarzyszącą infrastrukturą techniczną.	Dokumentacja techniczna w trakcie przygotowania. Projekt budowlany, pozwolenie na budowę
1.2	Termomodernizacja budynku Przedszkola w Iwkowej	Dokumentacja techniczna na głęboką modernizację energetyczną wraz z pozwoleniem na budowę oraz wstępna koncepcja na zagospodarowanie terenu wraz z remontem pomieszczeń
1.3	Termomodernizacja budynku Szkoły Podstawowej w Dobrocieszu	Dokumentacja techniczna na głęboką modernizację energetyczną wraz z pozwoleniem na budowę oraz wstępna koncepcja na zagospodarowanie terenu wraz z remontem pomieszczeń
1.4	Zintegrowana infrastruktura dla transportu niskoemisyjnego w mieście Brzesko i Subregionie Tarnowskim na terenie Gminy Iwkowa	Projekt na etapie prognozy. Brak dokumentacji technicznej. Program Funkcjonalno - Użytkowy

Źródło: opracowanie własne

Wykaz niezbędnych opinii:

- Opinia Zarządu Powiatu Brzeskiego – w zakresie zgodności gminnego programu rewitalizacji ze strategią rozwoju powiatu.
- Opinia Zarządu Województwa Małopolskiego – w zakresie zgodności gminnego programu rewitalizacji z planem zagospodarowania przestrzennego województwa oraz zgodności ze strategią rozwoju województwa.
- Opinia Wojewody Małopolskiego – w zakresie zgodności z zadaniami rządowymi służącymi realizacji celu publicznego określonego w art. 6 ustawy z dnia 21 sierpnia 1997 r. o gospodarce nieruchomościami
- Opinia Komendanta Miejskiego Państwowej Straży Pożarnej w Brzesku – w zakresie ochrony przeciwpożarowej.
- Opinia Małopolskiego Państwowego Wojewódzkiego Inspektora Sanitarnego w zakresie ochrony sanitarnej.

- Opinia gminnej komisji urbanistyczno-architektonicznej w zakresie zgodności z planem zagospodarowania przestrzennego.
- Opinia operatorów sieci uzbrojenia terenu, w tym zarządców dróg, linii oraz terenów kolejowych.
- Opinia Komitetu Rewitalizacji jeżeli zostanie powołany przed uchwaleniem gminnego programu rewitalizacji.
- Opinia Regionalnego Dyrektora Ochrony Środowiska – w zakresie form ochrony przyrody
- Opinia Wojewódzkiego Konserwatora Zabytków – w zakresie form ochrony zabytków
- Opinia właściwego organu administracji geologicznej – w zakresie zagospodarowania terenów osuwisk
- Opinia Dyrektora Regionalnego Zarządu Gospodarki Wodnej – w zakresie zagospodarowania obszarów szczególnego zagrożenia powodzią.
- Opinia organów wojskowych, ochrony granic oraz bezpieczeństwa państwa – w zakresie wymagań bezpieczeństwa i obronności.

X. Podsumowanie



Rewitalizacja rozumiana jest szeroko, jako przywrócenie do życia, ożywienie obszaru poddanego rewitalizacji. Gminny Program Rewitalizacji stanowi narzędzie rozwoju zdegradowanego obszaru. Realizacja projektów zapisanych w Gminnym Programie Rewitalizacji podniesie atrakcyjność gminy Iwkowa, która przejawiać się będzie w sferze gospodarczej, społecznej, technicznej, funkcjonalno-przestrzennej i środowiskowej. Gmina stanie się miejscem przyjaznym mieszkańcom, inwestorom i turystom.

Niezwykle istotna i ważna na tym etapie rewitalizacji jest kompleksowość podejmowanych działań, ponieważ o powodzeniu działań w dużym stopniu decyduje skumulowanie założeń inwestycyjnych na danym obszarze przeznaczonym do rewitalizacji, co przyczynia się do osiągnięcia odpowiedniej skali zmian. Istotnym punktem odniesienia do planowania i realizacji przedsięwzięć rewitalizacyjnych jest przede wszystkim przedstawiany kontekst społeczny. Realizacja kluczowych projektów ma znaczący wpływ na rozwój obszaru rewitalizowanego i na tworzenie wielu nowych miejsc pracy.

Dzięki wprowadzonym zmianom, gmina Iwkowa i tereny wyznaczone do rewitalizacji uzyskają nowy wizerunek – gminy zadbanej i atrakcyjnej nie tylko dla mieszkańców, ale także dla turystów i inwestorów, którzy chętniej rozpoczną działalność gospodarczą na takim obszarze. Powstawanie nowych podmiotów gospodarczych jest równoznaczne z tworzeniem wspomnianych już nowych miejsc pracy, a co za tym idzie, z poprawą warunków i poziomu życia mieszkańców całej gminy Iwkowa. Zadbane i atrakcyjne centra sołectw Iwkowa, Porąbka Iwkowska, Dobrociesz, Druzków Pusty i Kąty, ich potencjał społeczny i estetyka krajobrazu – to korzystne warunki dla rozwoju rekreacji i integracji na tych obszarach. Niesie to ze sobą pozytywne oddziaływanie dla lokalnej gospodarki wynikające z rozwoju przedsiębiorczości, zmniejszenia bezrobocia, napływu nowych inwestycji, dochodów uzyskanych z obecności turystów. Realizacja przedsięwzięć zawartych w Gminnym Programie Rewitalizacji spowoduje, że coraz więcej osób wyrazi chęć zamieszkania w gminie Iwkowa, a także spowoduje większą integrację mieszkańców, co zainicjuje wzrost liczby imprez plenerowych oraz stanie się żywą promocją całej gminy. Zniknie apatia społeczna i wzrośnie zadowolenie z zamieszkiwania właśnie w tej gminie. Gminny Program Rewitalizacji ma istotny wpływ na przezwyciężenie zjawisk negatywnych w obszarze społecznym, funkcjonalno-przestrzennym, technicznym, środowiskowym i gospodarczym.

Materiały i dokumenty źródłowe

- Ustawa o rewitalizacji z dnia 9 października 2015 roku,
- Wytyczne Ministerstwa Rozwoju Regionalnego w zakresie rewitalizacji w programach operacyjnych na lata 2014-2020,
- Strategia Rozwoju Kraju 2020,
- Krajowa Strategia Rozwoju Regionalnego 2010-2020: Regiony, Miasta, Obszary wiejskie,
- Koncepcja Przestrzennego Zagospodarowania Kraju 2030,
- Narodowy Plan Rewitalizacji,
- Umowa Partnerstwa,
- Strategia Rozwoju Kapitału Ludzkiego 2020,
- Strategia Rozwoju Kapitału Społecznego 2020,
- Strategia Bezpieczeństwo Energetyczne i Środowisko perspektywa do 2020 r.,
- Strategia dla Rozwoju Polski Południowej w Obszarze Województw Małopolskiego i Śląskiego do roku 2020,
- Strategia Rozwoju Województwa Małopolskiego 2020,
- Subregionalny Program Rozwoju na lata 2014-2020 dla Strategii Rozwoju Województwa, Małopolskiego na lata 2011-2020,
- Strategia Rozwoju Powiatu Brzeskiego na lata 2015-2020,
Strategia Gminy Iwkowa na lata 2011-2020,
- Studium Uwarunkowań i Kierunków Zagospodarowania Przestrzennego Gminy Iwkowa,
- Program Ochrony Środowiska Dla Gminy Iwkowa,
- Gminny Program Profilaktyki i Rozwiązywania Problemów Alkoholowych i Przeciwdziałania Narkomanii na rok 2016,
- Gminna Strategia Rozwiązywania Problemów Społecznych na lata 2015-2025.

Dane statystyczne:

- Głównego Urzędu Statystycznego
- Urzędu Gminy Iwkowa
- Powiatowego Urzędu Pracy w Brzesku
- Gminnego Ośrodka Pomocy Społecznej w Iwkowej
- Komendy Policji w Czchowie
- Centralnej Ewidencji Działalności Gospodarczej

Strony internetowe:

www.stat.gov.pl

www.ceidg.gov.pl

www.malopolskie.pl

www.iwkowa.pl

www.bip.iwkowa.pl

www.iwkowa.edu.pl

www.turystycznaiwkowa.pl

Spis tabel

Tabela 1. Powiązanie celów program z dokumentami na poziomie kraju	13
Tabela 2. Powiązanie dokumentów program z dokumentami na poziomie region/województwa	15
Tabela 3. Powiązanie celów program z dokumentami na poziomie powiatu i gminy	18
Tabela 4. Deficyty i potencjały podobszaru nr 1 – Dobrociesz.....	30
Tabela 5. Zasięg przestrzenny, cele i działania na podobszarze nr 1 – Dobrociesz.....	33
Tabela 6. Deficyty i potencjały podobszaru nr 2 – Iwkowa.....	35
Tabela 7. Zasięg przestrzenny, cele i działania na podobszarze nr 2 – Iwkowa.....	37
Tabela 8. Deficyty i potencjały podobszaru nr 3 – Porąbka Iwkowska	39
Tabela 9. Zasięg przestrzenny, cele i działania na podobszarze nr 3 – Porąbka Iwkowska	42
Tabela 10. Lista planowanych, podstawowych projektów i przedsięwzięć rewitalizacyjnych	50
Tabela 11. Kryteria oceny projektów rewitalizacyjnych.....	51
Tabela 12. Wskaźniki oddziaływania Gminnego Programu Rewitalizacji Gminy Iwkowa na lata 2016-2024.....	67
Tabela 13. Wskaźniki produktu i rezultatu Gminnego Programu Rewitalizacji	69
Tabela 14. Harmonogram rzeczowo – finansowy przedsięwzięć planowanych do realizacji w ramach Gminnego Programu Rewitalizacji Gminy Iwkowa na lata 2016-2022.	71
Tabela 15. Priorytety inwestycyjne w ramach krajowych programów operacyjnych.....	72
Tabela 16. Źródła finansowania projektów rewitalizacyjnych w ramach RPO WM.....	74
Tabela 17. Integrowanie przedsięwzięć rewitalizacyjnych głównych z celami i kierunkami działań	79
Tabela 18. Ramowy program realizacji procesu rewitalizacji w latach 2016-2024.....	84
Tabela 19. Częstotliwość sprawozdawczości z uwzględnieniem pomiaru wskaźników.....	88
Tabela 20. Wykaz niezbędnych pozwoleń.....	103

Spis rycin

Rycina 1. Podobszar nr 1 – Dobrociesz.....	29
Rycina 2. Podobszar nr 2 – Iwkowa.....	34
Rycina 3. Podobszar nr 3 – Porąbka Iwkowska	39

Spis zdjęć

Zdjęcie 1. Ogłoszenia dot. konsultacji umieszczone na stronach BIP Urzędu Gminy Iwkowa	94
Zdjęcie 2. Ogłoszenia dot. konsultacji umieszczone na stronie internetowej Iwkowa	94
Zdjęcie 3. Ogłoszenia dot. konsultacji GPR umieszczone na stronie internetowej Iwkowa	96
<u>Zdjęcie 4. Ogłoszenia dot. konsultacji Regulaminu umieszczone na stronie internetowej Iwkowa</u>	<u>98</u>
<u>Zdjęcie 5. Ogłoszenia dot. spotkań konsultacyjnych umieszczone na stronie internetowej Iwkowa.</u>	<u>101</u>

Spis wykresów

Wykres 1. Struktura komitetu ds. Rewitalizacji.....	84
---	----